

TASA DE CRECIMIENTO DE PRADERAS

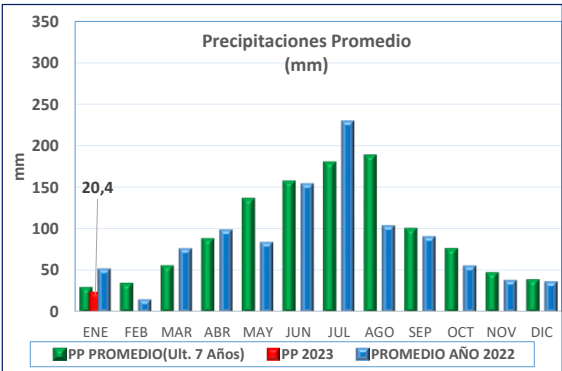
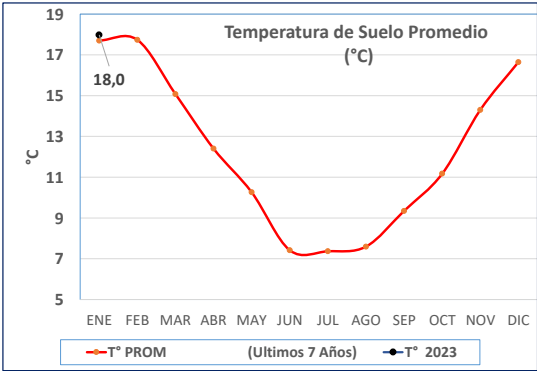
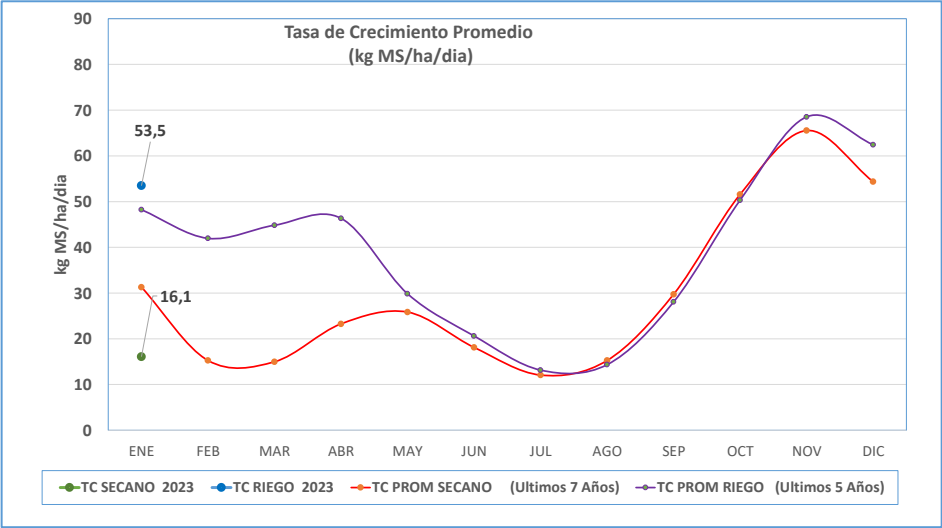
Departamento de Agroservicios



Fecha: 27-01-2023

	TASA CRECIMIENTO	DIAS POR HOJA	T° SUELO	PRECIPITACIONES *	ROTACION **
	Kg MS/ha/día	N° Dias	°C	mm	N° Dias
LLOLLI	19	16	18,1	23,4	40
PAILLACO	12	17	18,9	14,0	43
PAILLACO RIEGO	54	12	18,8	14,0	30
CRUCERO	11	17	18,6	12,8	43
CRUCERO RIEGO	53	13	18,7	12,8	33
CHAN CHAN	14	17	18,5	9,6	43
CHAN CHAN RIEGO	50	13	18,6	9,6	33

* Precipitaciones últimos 15 días. (15-01-2023 al 30-01-2023)
 **Rotación Sugerida, calculada para alcanzar el estado de 2,5 hojas



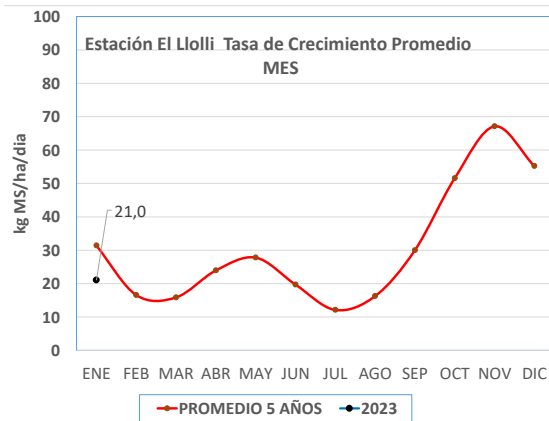
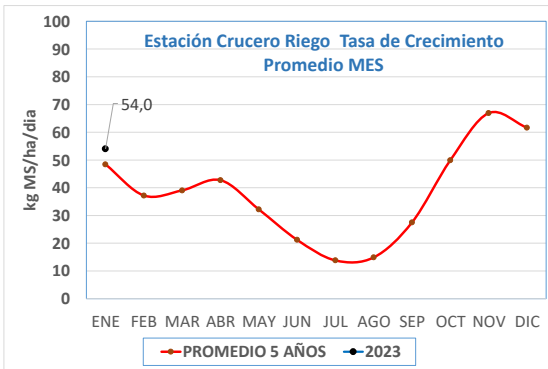
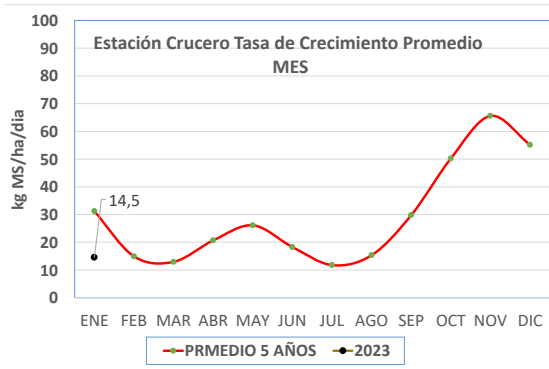
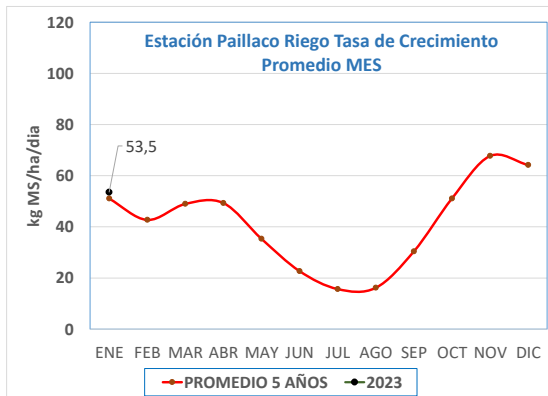
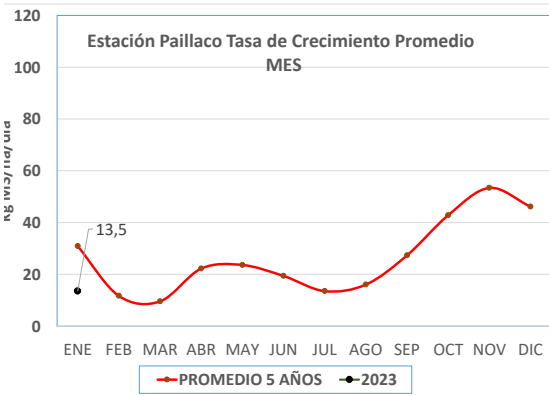
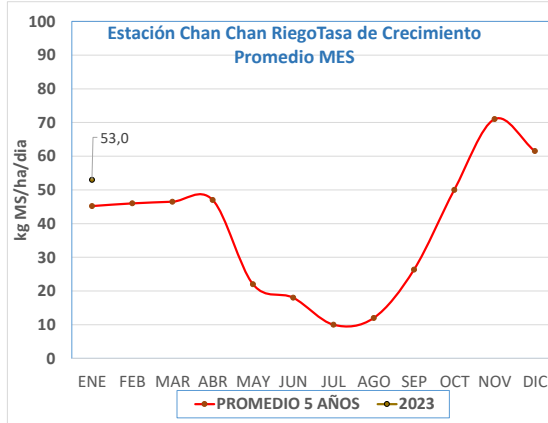
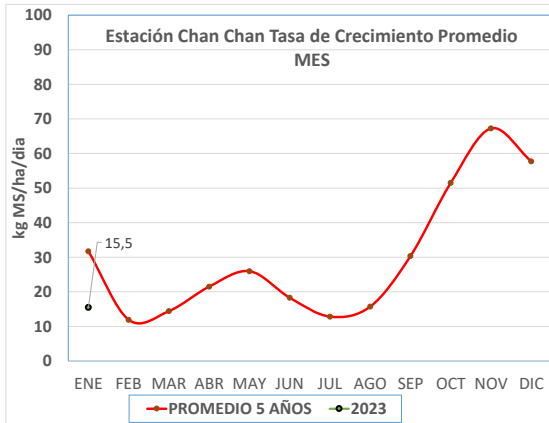
NOTA: PRECIPITACIONES PROMEDIO CORRESPONDE A ULTIMOS 5 AÑOS DE MEDICION EN ESTACIONES DE PAILLACO,LAGO VERDE(Santa Rosa) PIRUCO(Rio Bueno) , CRUCERO(Rio Bueno).
 *Temperaturas tomadas en terreno al momento de la medición.

TASA DE CRECIMIENTO DE PRADERAS

Departamento de Agroservicios



Fecha: **27-01-2023**



ESTACION	TOTAL kg MS DE PRADERA ACUMULADO AÑO 2021 (kg MS/ha/año)
LLOLLI	651
PAILLACO	419
PAILLACO RIEGO	1.659
CHAN CHAN	481
CHAN CHAN RIEGO	1.643
CRUCERO	450
CRUCERO RIEGO	1.674

TASA DE CRECIMIENTO DE PRADERAS

Departamento de Agroservicios

COOPERATIVA
AGRICOLA Y
LECHERA
DE LA UNIÓN



Fecha: **27-01-2023**

Evapotranspiración en estaciones Colun

Fecha	Piruco-Río Bueno	Crucero-Río Bueno	Ignao-Lago Ranco	La Estrella-Futrono	El Copihue-Paillico
	Eto	Eto	Eto	Eto	Eto
15-01-2023	1,84	4,03	3,96	3,61	3,07
16-01-2023	3,46	3,82	3,38	3,3	2,7
17-01-2023	3,66	4,07	4,26	4,25	3,01
18-01-2023	2,73	4,02	4,49	4,56	3,03
19-01-2023	1,78	3,45	3,39	3,77	2,48
20-01-2023	2,71	2,69	2,75	3,22	2,28
21-01-2023	3,31	3,18	3,33	3,5	1,98
22-01-2023	3,49	4,27	4,54	4,54	2,95
23-01-2023	2,63	4,1	3,68	5,01	2,85
24-01-2023	2,2	3,51	3,01	2,98	2,28
25-01-2023	3,06	2,76	3,04	3,12	1,9
26-01-2023	3,38	3,45	3	3,06	1,56
27-01-2023	0,75	4,03	3,84	4,32	2,71
28-01-2023	3,76	4,41	4,23	4,4	2,99
29-01-2023	3,01	3,87	3,31	2,85	2,62
Suma 7 días (mm)	18,79	26,13	24,11	25,74	16,91
AGUA CAÍDA 7 DIAS	9,6	12,2	12,4	26,2	14,4
BALANCE HÍDRICO	-9,19	-13,93	-11,71	0,46	-2,51

Últimos 15 días móviles

Suma corresponde a los últimos 7 días

Datos climatológicos

Fecha	Piruco-Río Bueno					Crucero-Río Bueno					Ignao-Lago Ranco					La Estrella-Futrono					El Copihue-Paillico				
	T°Suelo Min	T°Suelo Max	T°Amb Min	T°Amb Max	Agua Caída	T°Suelo Min	T°Suelo Max	T°Amb Min	T°Amb Max	Agua Caída	T°Suelo Min	T°Suelo Max	T°Amb Min	T°Amb Max	Agua Caída	T°Suelo Min	T°Suelo Max	T°Amb Min	T°Amb Max	Agua Caída	T°Suelo Min	T°Suelo Max	T°Amb Min	T°Amb Max	Agua Caída
23-01-2023	19,3	20,1	9,3	26,4	3,6	19,9	21,9	8,8	26,1	4,4	19,3	20,9	10,2	25,7	2,4	19,0	20,6	9,5	26,7	1,0	18,2	20,4	10,4	25,0	2,0
24-01-2023	17,6	18,9	10,8	20,5	6,0	19,1	21,6	9,4	20,5	7,8	18,8	20,8	8,9	20,0	10,0	18,5	20,5	10,0	19,5	25,2	18,0	20,1	10,4	20,6	12,4
25-01-2023	17,8	19,4	4,7	20,2	0,0	17,7	19,9	4,4	19,9	0,0	17,6	19,3	5,0	19,8	0,0	17,3	19,0	7,2	20,0	0,0	16,5	18,9	5,5	19,6	0,0
26-01-2023	17,3	20,0	9,8	22,2	0,0	17,5	19,4	8,9	22,2	0,0	17,3	18,4	8,4	22,1	0,0	17,0	18,1	10,8	22,9	0,0	16,1	18,1	8,0	21,6	0,0
27-01-2023	17,1	20,4	5,8	23,0	0,0	17,2	19,7	4,5	22,1	0,0	16,9	18,7	6,7	22,0	0,0	16,6	18,4	9,2	23,3	0,0	15,7	18,2	6,8	23,3	0,0
28-01-2023	19,3	20,1	9,1	14,5	0,0	17,4	20,2	4,7	26,8	0,0	17,1	19,1	7,9	25,9	0,0	16,8	18,8	6,9	27,1	0,0	16,0	18,8	7,7	28,3	0,0
29-01-2023	19,2	20,3	8,9	27,2	0,0	18,8	21,1	14,4	27,1	0,0	17,9	19,2	12,7	25,3	0,0	17,6	18,9	10,4	25,7	0,0	17,4	19,7	14,6	28,1	0,0
Prom/Total	18,2	19,9	8,4	22,0	9,6	18,2	20,5	7,9	23,5	12,2	17,9	19,5	8,5	23,0	12,4	17,6	19,2	9,1	23,6	26,2	16,9	19,2	9,0	23,8	14,4

Últimos 7 días

Fecha	Palermo-La Unión					Lago Verde-Paillico					Remehue-Osorno					Santa Carla-Los Lagos					El Cardal-Río Bueno				
	T°Suelo Min	T°Suelo Max	T°Amb Min	T°Amb Max	Agua Caída	T°Suelo Min	T°Suelo Max	T°Amb Min	T°Amb Max	Agua Caída	T°Suelo Min	T°Suelo Max	T°Amb Min	T°Amb Max	Agua Caída	T°Suelo Min	T°Suelo Max	T°Amb Min	T°Amb Max	Agua Caída	T°Suelo Min	T°Suelo Max	T°Amb Min	T°Amb Max	Agua Caída
23-01-2023	20,2	25,0	10,8	25,0	6,7	17,8	20,1	12,1	25,2	10,4	17,8	21,8	8,8	26,0	11,5	16,2	19,7	9,4	26,2	3,5	19,6	23,4	9,2	25,7	11,9
24-01-2023	20,0	22,2	9,2	22,4	1,6	17,1	18,3	9,9	20,0	13,0	18,1	20,4	8,9	20,2	1,1	16,5	18,9	9,1	20,4	18,3	19,0	21,1	9,7	20,6	4,0
25-01-2023	18,0	20,4	5,4	22,5	0,0	16,1	17,9	8,1	19,4	0,0	16,2	18,7	4,7	20,7	0,0	14,4	16,9	5,8	19,9	0,0	17,1	19,8	4,7	20,9	0,0
26-01-2023	18,1	20,8	9,4	24,2	0,0	16,1	17,6	9,4	21,7	0,0	16,6	19,6	9,6	22,2	0,0	14,4	17,4	6,6	22,3	0,0	17,1	20,7	9,5	22,6	0,0
27-01-2023	17,5	20,7	5,5	24,8	0,0	15,6	17,8	8,4	21,4	0,0	16,1	18,9	4,3	23,3	0,0	13,9	17,1	6,9	22,7	0,0	16,8	21,1	4,8	23,4	0,0
28-01-2023	17,9	22,0	7,1	29,7	0,0	15,7	18,5	8,6	25,9	0,0	16,0	19,7	5,9	27,5	0,0	14,4	18,0	8,0	27,1	0,0	17,3	22,1	6,1	28,2	0,0
29-01-2023	20,1	22,8	15,3	29,5	0,0	17,3	19,1	13,7	25,5	0,0	18,3	20,4	14,9	28,3	0,0	16,4	18,8	13,7	26,8	0,0	19,5	22,6	14,4	28,5	0,0
Prom/Total	18,8	21,7	9,0	25,4	8,3	16,5	18,5	10,0	22,7	23,4	17,0	19,9	8,2	24,0	12,6	15,2	18,1	8,5	23,6	21,8	18,1	21,5	8,3	24,3	15,9

Últimos 7 días

LABORATORIO AGROPECUARIO COLUN

"Solicite sus muestras de Suelo y Forraje"

Fono +56 64 2 473550
Fono +56 64 2 473181

laboratorio.agropecuario@colun.cl

Augusto Grob N°1106 Interior
La Unión

