

TASA DE CRECIMIENTO DE PRADERAS

Departamento de Agroservicios

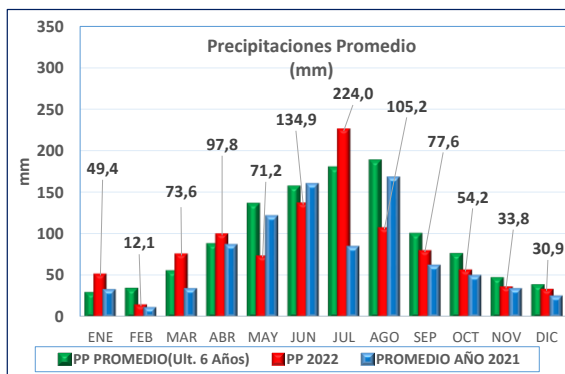
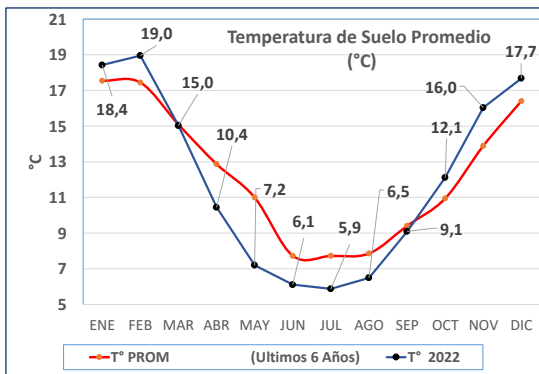
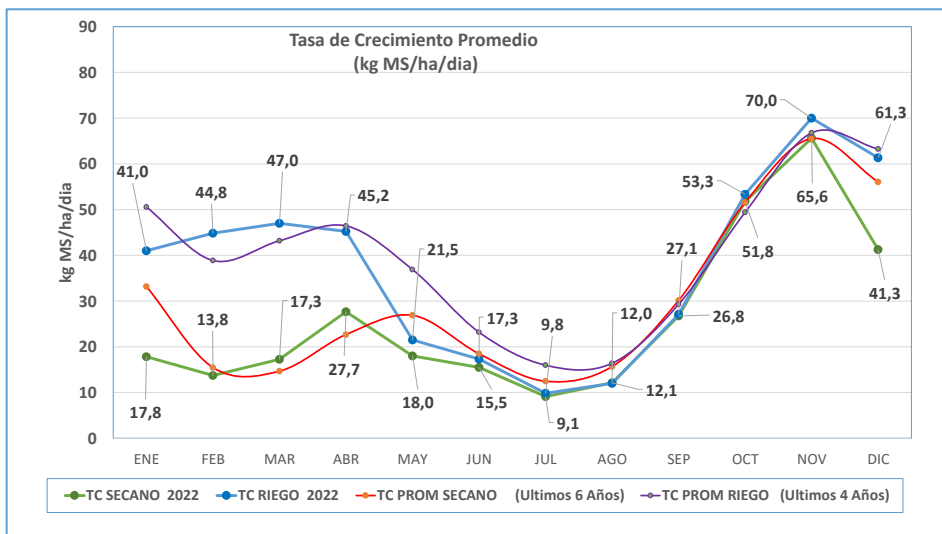


Fecha: **26-12-2022**

	TASA CRECIMIENTO	DIAS POR HOJA	T° SUELO	PRECIPITACIONES *	ROTACION **
	Kg MS/ha/día		°C	mm	N° Dias
LLOLLI	34	12	17,8	23,2	30
PAILLACO	29	12	18,3	8,0	30
PAILLACO RIEGO	63	9	18,2	8,0	23
CRUCERO	25	14	17,8	3,3	35
CRUCERO RIEGO	58	10	17,7	3,3	25
CHAN CHAN	36	10	18,4	7,4	25
CHAN CHAN RIEGO	61	9	18,5	7,4	23

* Precipitaciones últimos 15 días. (11-12-022 al 25-12-2022)

**Rotación Sugerida, calculada para alcanzar el estado de 2,5 hojas



NOTA: PRECIPITACIONES PROMEDIO CORRESPONDE A ULTIMOS 5 AÑOS DE MEDICION EN ESTACIONES DE PAILLACO,LAGO VERDE(Santa Rosa) PIRUCO(Rio Bueno) , CRUCERO(Rio Bueno).

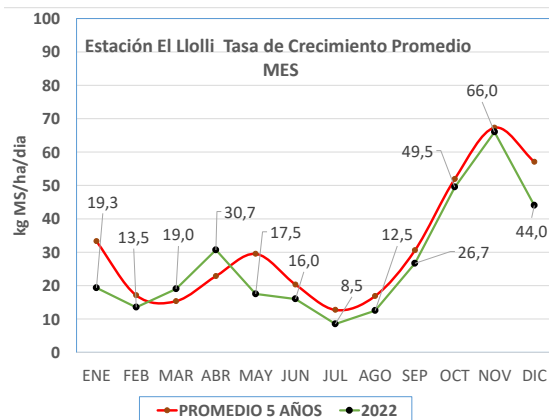
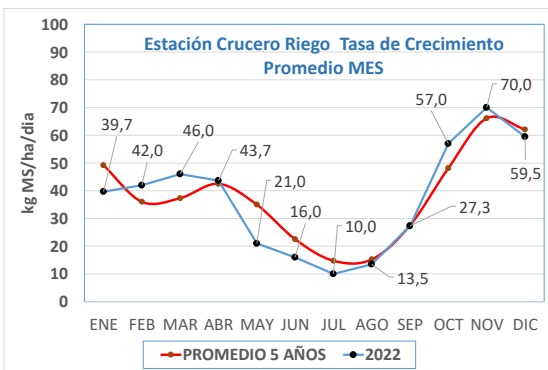
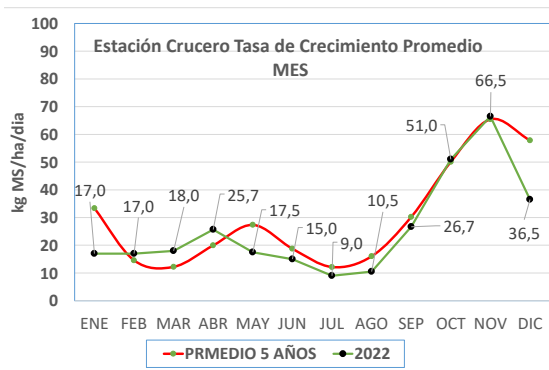
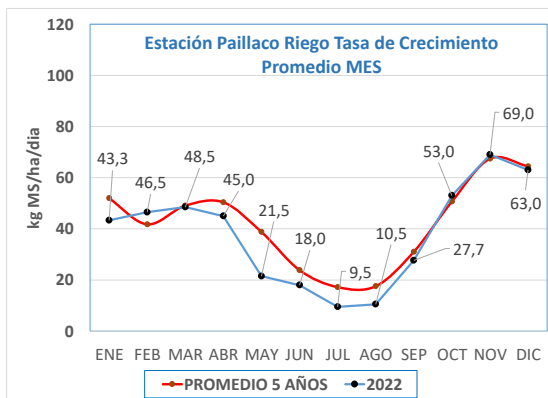
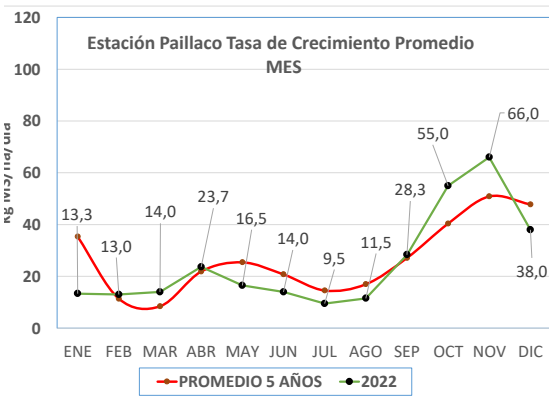
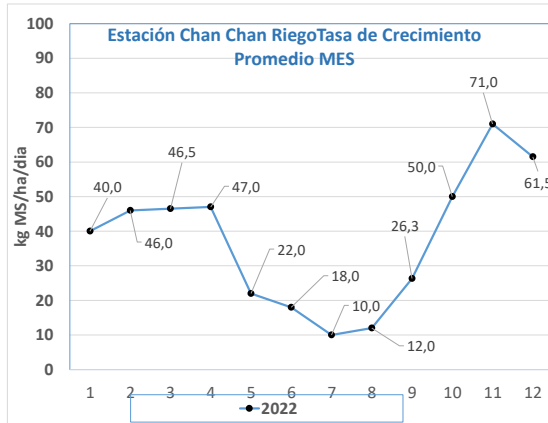
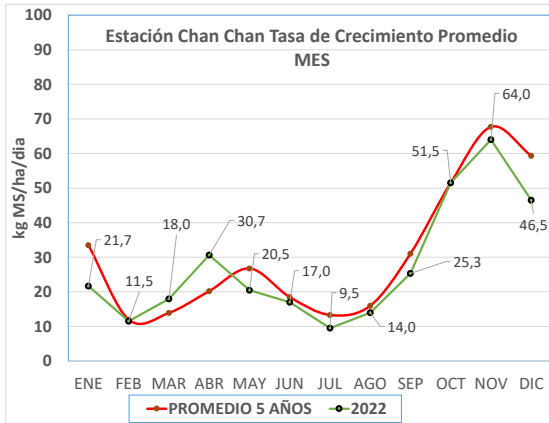
*Temperaturas tomadas en terreno al momento de la medición.

TASA DE CRECIMIENTO DE PRADERAS

Departamento de Agroservicios



Fecha: **26-12-2022**



ESTACION	TOTAL kg MS DE PRADERA ACUMULADO AÑO 2021 (kg MS/ha/año)
LLOLLI	9.618
PAILLACO	9.027
PAILLACO RIEGO	13.506
CHAN CHAN	9.831
CHAN CHAN RIEGO	13.353
CRUCERO	9.253
CRUCERO RIEGO	13.235

TASA DE CRECIMIENTO DE PRADERAS Departamento de Agroservicios

COOPERATIVA
AGRÍCOLA Y
LECHERA
DE LA UNIÓN



Fecha: **26-12-2022**

Evapotranspiración en estaciones Colun

Fecha	Piruco-Rio Bueno	Crucero-Rio Bueno	Ignao-Lago Ranco	La Estrella-Futroneo	El Copihue-Paillaco
	Eto	Eto	Eto	Eto	Eto
2022-12-11	4,26	4,26	3,53	2,68	2
2022-12-12	3,78	2,46	1,89	2,4	1,39
2022-12-13	3,67	3,54	3,31	3,49	2,31
2022-12-14	3,91	2,68	1,82	1,87	1,56
2022-12-15	4,05	4	3,31	2,28	2,74
2022-12-16	4,54	4,01	3,77	3,67	2,66
2022-12-17	3,48	4,49	4,41	4,72	2,93
2022-12-18	3,03	3,99	3,86	3,6	2,27
2022-12-19	3,69	4,71	3,69	4,33	2,87
2022-12-20	1,82	2,62	2,12	2,27	1,68
2022-12-21	3,08	3,79	3,45	3,61	2,43
2022-12-22	3,16	4,18	2,85	2,68	2,46
2022-12-23	3,43	4,22	3,71	4,14	2,6
2022-12-24	3,86	4,79	4,36	4,62	3,16
2022-12-25	3,71	4,69	4,38	4,48	3,14
Suma 7 días (mm)	22,75	29	24,56	26,13	18,34
AGUA CAÍDA 7 DIAS	7,4	12	9,6	11,6	12,6
BALANCE HÍDRICO	-15,35	-17	-14,96	-14,53	-5,74

Últimos 15 días móviles
Suma corresponde a los últimos 7 días

Datos climatológicos

Fecha	Piruco-Rio Bueno					Crucero-Rio Bueno					Ignao-Lago Ranco					La Estrella-Futroneo					El Copihue-Paillaco				
	T°Suelo Min	T°Suelo Max	T°Amb Min	T°Amb Max	Agua Caída	T°Suelo Min	T°Suelo Max	T°Amb Min	T°Amb Max	Agua Caída	T°Suelo Min	T°Suelo Max	T°Amb Min	T°Amb Max	Agua Caída	T°Suelo Min	T°Suelo Max	T°Amb Min	T°Amb Max	Agua Caída	T°Suelo Min	T°Suelo Max	T°Amb Min	T°Amb Max	Agua Caída
19-12-2022	18,3	19,9	9,1	26,8	0,0	17,6	19,8	7,9	26,2	0,0	20,0	21,8	8,2	24,1	0,0	16,3	16,9	9,1	24,8	0,0	16,6	18,4	10,3	25,0	0,0
20-12-2022	18,6	19,8	12,3	20,7	0,0	18,2	19,6	12,5	19,6	0,2	20,3	21,8	11,9	18,7	2,6	16,4	16,8	12,2	20,4	0,2	16,9	18,2	11,4	19,6	0,4
21-12-2022	18,2	19,6	11,5	23,4	0,0	17,4	19,0	11,3	23,1	0,2	19,1	20,6	13,1	21,9	0,0	16,5	17,0	13,4	23,0	0,2	16,5	18,1	12,0	22,3	0,0
22-12-2022	16,3	19,6	10,0	19,4	7,4	17,3	18,9	9,9	19,5	11,6	18,9	20,6	8,8	18,0	7,0	16,5	16,9	10,6	19,1	11,2	16,3	17,9	10,5	18,6	12,2
23-12-2022	17,3	19,1	6,2	17,5	0,0	16,2	18,1	5,9	17,0	0,0	17,6	19,6	6,4	16,7	0,0	15,7	16,6	6,4	17,7	0,0	15,0	17,1	6,0	18,3	0,0
24-12-2022	16,6	18,3	6,2	23,3	0,0	15,3	17,6	7,0	22,1	0,0	17,3	20,1	5,1	21,8	0,0	15,6	16,4	6,3	23,1	0,0	14,5	17,0	6,5	23,7	0,0
25-12-2022	17,2	19,3	9,7	28,1	0,0	16,2	18,7	8,8	26,3	0,0	18,4	21,3	7,3	26,1	0,0	15,8	16,8	6,5	28,3	0,0	15,6	18,4	10,9	28,3	0,0
Prom/Total	17,5	19,3	9,3	22,8	7,4	16,9	18,8	9,1	22,0	12,0	18,8	20,8	8,7	21,0	9,6	16,1	16,8	9,2	22,4	11,6	15,9	17,9	9,7	22,3	12,6

Últimos 7 días

Fecha	Palermo-La Unión					Lago Verde-Paillaco					Remehue-Osorno					Santa Carla-Los Lagos					El Cardal-Rio Bueno				
	T°Suelo Min	T°Suelo Max	T°Amb Min	T°Amb Max	Agua Caída	T°Suelo Min	T°Suelo Max	T°Amb Min	T°Amb Max	Agua Caída	T°Suelo Min	T°Suelo Max	T°Amb Min	T°Amb Max	Agua Caída	T°Suelo Min	T°Suelo Max	T°Amb Min	T°Amb Max	Agua Caída	T°Suelo Min	T°Suelo Max	T°Amb Min	T°Amb Max	Agua Caída
19-12-2022	18,1	20,8	9,2	25,6	0,0	16,4	18,1	9,2	24,7	0,0	14,4	16,8	7,8	25,8	0,0	14,1	16,8	8,3	25,5	0,0	17,9	21,8	8,6	25,3	0,0
20-12-2022	18,6	20,0	12,8	19,2	0,0	16,8	17,8	11,0	19,4	1,8	15,3	16,9	12,2	20,6	0,0	14,8	16,7	10,9	21,9	1,9	18,6	20,5	12,0	20,5	0,1
21-12-2022	18,4	20,5	13,9	22,3	1,7	16,5	18,0	11,9	22,0	0,0	15,4	17,8	12,4	23,4	0,0	15,1	17,2	11,4	23,3	0,0	17,8	20,8	12,7	22,5	0,0
22-12-2022	18,7	19,9	9,6	20,6	5,2	14,7	17,7	9,7	17,3	20,4	16,1	17,4	8,9	19,6	14,3	15,3	16,6	9,0	18,6	7,6	18,0	20,4	9,2	18,9	11,5
23-12-2022	16,8	19,2	5,7	19,7	0,0	15,0	16,5	6,4	16,1	0,0	14,0	16,5	4,7	18,0	0,0	12,9	15,3	5,0	17,0	0,0	16,4	19,7	6,1	17,9	0,0
24-12-2022	16,6	20,3	7,7	25,5	0,0	14,4	16,7	5,5	21,5	0,0	13,6	16,0	7,0	23,1	0,0	12,3	15,7	6,1	23,4	0,0	16,0	20,8	7,0	23,8	0,0
25-12-2022	17,6	21,5	9,2	30,9	0,0	15,4	18,0	9,5	26,4	0,0	14,3	17,2	10,3	28,6	0,0	13,5	17,4	9,0	27,6	0,0	17,2	22,1	8,0	28,4	0,0
Prom/Total	17,8	20,3	9,7	23,4	6,9	15,6	17,5	9,0	21,1	22,2	14,7	16,9	9,0	22,7	14,3	14,0	16,5	8,5	22,5	9,5	17,4	20,9	9,1	22,5	11,6

Últimos 7 días móviles



"Solicite sus muestras de Suelo y Forraje"

Fono +56 64 2 473550

Fono +56 64 2 473181

laboratorio.agropecuario@colun.cl

Augusto Grob N°1106 Interior

La Unión

