

TASA DE CRECIMIENTO DE PRADERAS

Departamento de Agroservicios

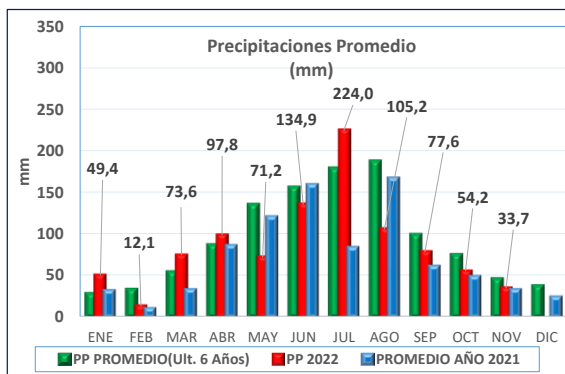
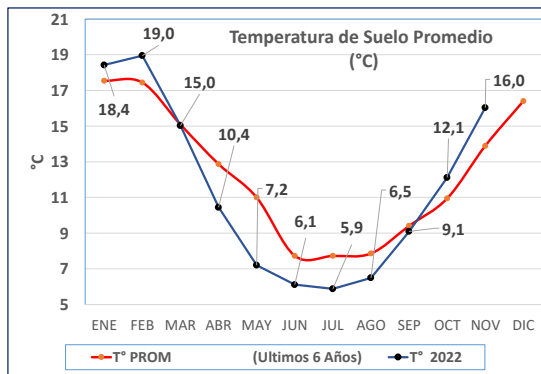
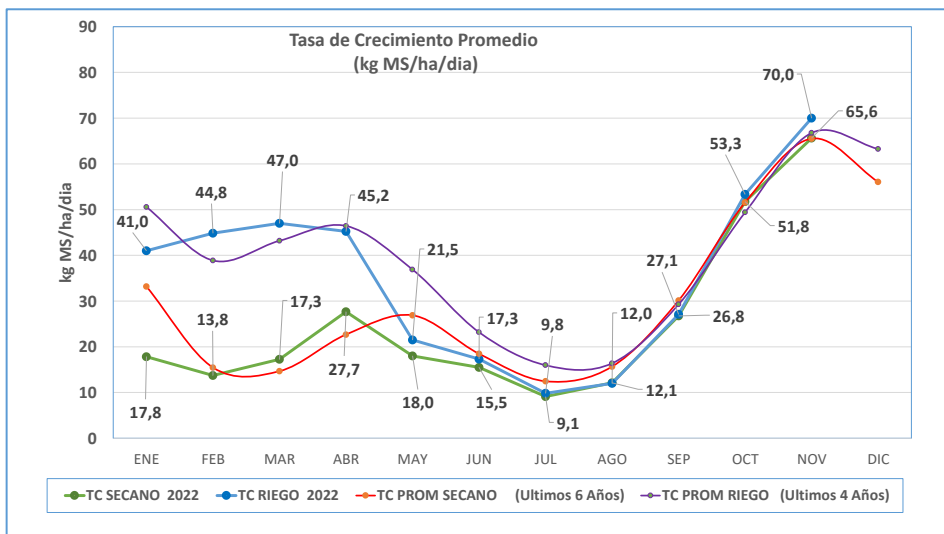


Fecha: 25-11-2022

	TASA CRECIMIENTO	DIAS POR HOJA	T° SUELO	PRECIPITACIONES *	ROTACION **
	Kg MS/ha/día		°C	mm	N° Dias
LLOLLI	64	8	16,8	30,0	20
PAILLACO	64	9	17,2	33,0	23
PAILLACO RIEGO	67	9	17,3	33,0	23
CRUCERO	60	9	16,9	16,4	23
CRUCERO RIEGO	65	9	17,7	16,4	23
CHAN CHAN	59	9	17,3	17,7	23
CHAN CHAN RIEGO	70	8	16,8	17,7	20

* Precipitaciones últimos 15 días. (13-11-2022 al 27-11-2022)

**Rotación Sugerida, calculada para alcanzar el estado de 2,5 hojas



NOTA: PRECIPITACIONES PROMEDIO CORRESPONDE A ULTIMOS 5 AÑOS DE MEDICION EN ESTACIONES DE PAILLACO,LAGO VERDE(Santa Rosa) PIRUCO(Rio Bueno) , CRUCERO(Rio Bueno).

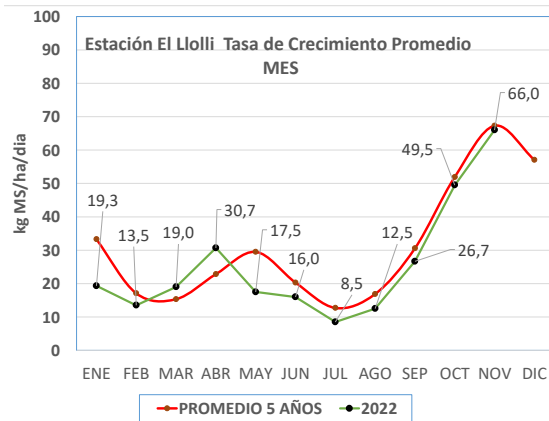
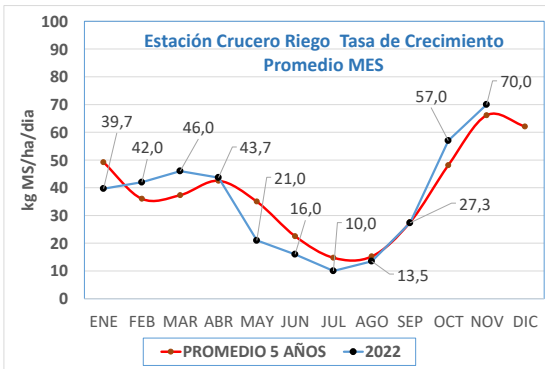
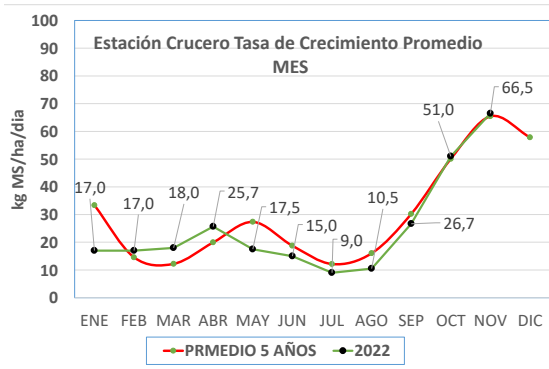
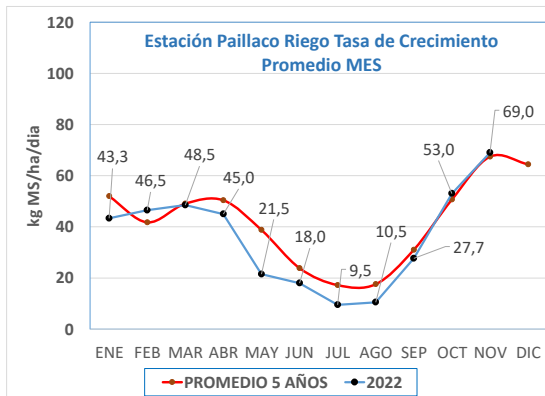
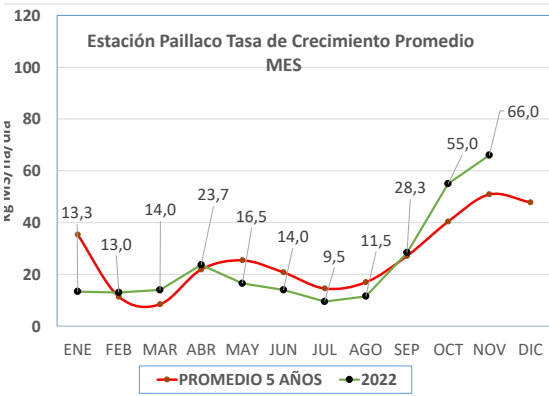
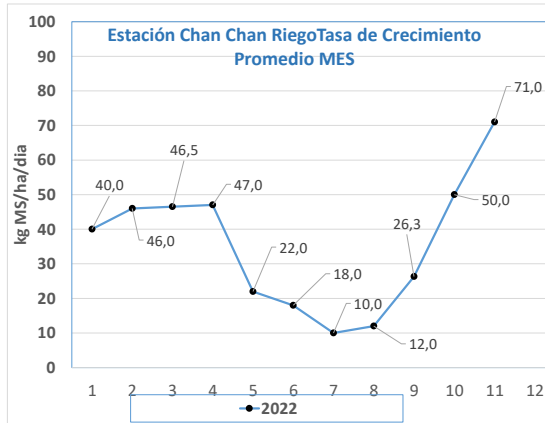
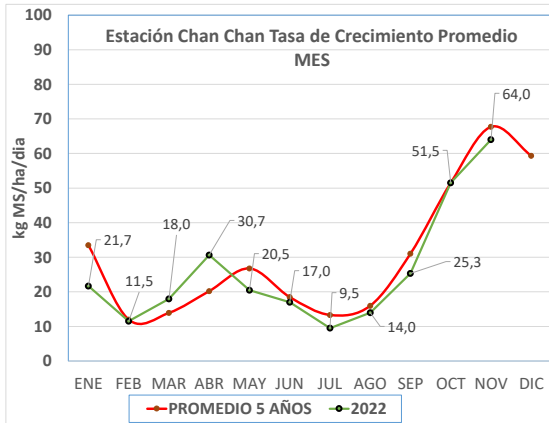
*Temperaturas tomadas en terreno al momento de la medición.

TASA DE CRECIMIENTO DE PRADERAS

Departamento de Agroservicios



Fecha: **25-11-2022**



ESTACION	TOTAL kg MS DE PRADERA ACUMULADO AÑO 2021 (kg MS/ha/año)
LLOLLI	7.418
PAILLACO	6.983
PAILLACO RIEGO	10.764
CHAN CHAN	7.598
CHAN CHAN RIEGO	10.618
CRUCERO	7.240
CRUCERO RIEGO	10.568

TASA DE CRECIMIENTO DE PRADERAS Departamento de Agroservicios

COOPERATIVA
AGRÍCOLA Y
LECHERA
DE LA UNIÓN



Fecha: **25-11-2022**

Evapotranspiración en estaciones Colun

Fecha	Piruco-Rio Bueno	Crucero-Rio Bueno	Ignao-Lago Ranco	La Estrella-Futroneo	El Copihue-Paillaco
	Eto	Eto	Eto	Eto	Eto
2022-10-30	1,87	2,1	1,23	2,02	1,38
2022-10-31	2,45	2,32	2,32	2,48	1,13
2022-11-01	1,99	2,62	2,67	3,1	1,84
2022-11-02	2,82	3,86	3,47	4,11	2,17
2022-11-03	2,41	3,75	3,37	3,77	2,41
2022-11-04	1,69	2,86	2,77	3,26	2,35
2022-11-05	1,7	2,32	2,34	2,82	1,63
2022-11-06	3,04	3,77	3,45	4,01	2,7
2022-11-07	3,16	3,78	3,87	4,13	2,83
2022-11-08	3,2	4,99	4	4,2	2,98
2022-11-09	0,75	1,45	1,86	0,59	0,75
2022-11-10	3,79	3,21	4,16	2,23	3,21
2022-11-11	4,02	3,78	4,29	3,6	4,05
2022-11-12	4,2	4,32	3,74	4,64	3,68
2022-11-13	4,1	4,45	4,1	3,78	4,06
Suma 7 días (mm)	23,22	25,98	26,02	23,17	21,56
AGUA CAÍDA 7 DIAS	0	0	0	0	0
BALANCE HÍDRICO	-23,22	-25,98	-26,02	-23,17	-21,56

Últimos 15 días móviles

Suma corresponde a los últimos 7 días

Datos climatológicos

Fecha	Piruco-Rio Bueno					Crucero-Rio Bueno					Ignao-Lago Ranco					La Estrella-Futroneo					El Copihue-Paillaco				
	T°Suelo Min	T°Suelo Max	T°Amb Min	T°Amb Max	Agua Caída	T°Suelo Min	T°Suelo Max	T°Amb Min	T°Amb Max	Agua Caída	T°Suelo Min	T°Suelo Max	T°Amb Min	T°Amb Max	Agua Caída	T°Suelo Min	T°Suelo Max	T°Amb Min	T°Amb Max	Agua Caída	T°Suelo Min	T°Suelo Max	T°Amb Min	T°Amb Max	Agua Caída
21-11-2022	14,7	16,3	2,7	22,7	0,0	18,1	15,6	1,3	22,6	0,0	14,2	17,3	2,4	21,3	0,0	14,0	14,7	2,4	23,0	0,0	13,1	15,4	5,5	23,1	0,0
22-11-2022	15,6	17,2	6,5	24,1	0,0	14,1	15,8	5,4	24,2	0,0	15,2	18,6	5,9	23,1	0,0	14,1	14,8	6,1	23,7	0,0	14,0	16,6	7,1	25,9	0,0
23-11-2022	17,2	17,2	13,1	13,7	0,0	17,9	19,4	12,2	19,7	0,0	17,2	18,4	12,3	18,5	0,0	14,8	14,8	15,0	15,2	0,0	16,5	16,6	13,0	13,2	0,0
24-11-2022	16,9	18,1	12,5	20,0	0,0	16,8	18,4	6,6	21,5	0,0	16,2	18,9	7,8	19,9	0,0	14,2	15,8	12,7	24,5	0,0	16,4	17,2	10,2	17,9	0,0
25-11-2022	14,3	17,4	6,9	21,8	0,0	14,7	17,6	3,8	24,9	0,0	16,1	19,0	4,5	22,9	0,0	14,9	15,4	13,4	23,6	0,0	14,2	17,7	11,2	23,5	0,0
26-11-2022	15,6	17,2	4,1	25,2	0,0	15,2	17,9	12,1	24,6	0,0	16,9	18,8	9,9	21,4	0,0	14,9	15,6	7,5	23,7	0,0	13,2	18,1	8,9	25,6	0,0
27-11-2022	16,3	16,9	12,4	24,9	0,0	14,3	18,1	7,9	27,8	0,0	16,6	18,2	10,1	22,1	0,0	15,0	15,8	8,2	26,7	0,0	13,6	18,2	7,2	26,8	0,0
PromyTotal	18,0	22,1	8,2	28,1	0,0	15,2	17,5	7,0	23,6	0,0	16,1	18,4	7,6	21,3	0,0	14,6	15,3	9,3	22,9	0,0	14,4	16,9	9,0	22,3	0,0

Últimos 7 días

Fecha	Palermo-La Unión					Lago Verde-Paillaco					Remehue-Osorno					Santa Carla-Los Lagos					El Cardal-Rio Bueno				
	T°Suelo Min	T°Suelo Max	T°Amb Min	T°Amb Max	Agua Caída	T°Suelo Min	T°Suelo Max	T°Amb Min	T°Amb Max	Agua Caída	T°Suelo Min	T°Suelo Max	T°Amb Min	T°Amb Max	Agua Caída	T°Suelo Min	T°Suelo Max	T°Amb Min	T°Amb Max	Agua Caída	T°Suelo Min	T°Suelo Max	T°Amb Min	T°Amb Max	Agua Caída
21-11-2022	13,7	16,9	3,2	24,7	0,0	13,0	14,9	4,6	20,9	0,0	10,9	13,8	1,4	23,2	0,0	11,2	14,9	4,0	21,3	0,0	14,7	18,6	2,5	22,9	0,0
22-11-2022	14,8	18,3	6,6	26,8	0,0	13,8	16,1	6,6	24,3	0,0	12,0	14,6	6,0	23,7	0,0	12,0	15,9	7,3	24,0	0,0	15,9	20,1	6,4	24,7	0,0
23-11-2022	16,7	18,0	11,8	21,0	0,0	15,2	16,0	11,2	18,5	0,0	13,9	15,0	12,2	20,8	0,0	14,5	15,8	12,2	19,4	0,1	17,7	19,2	12,0	19,5	0,0
24-11-2022	16,2	18,3	8,4	22,6	0,0	14,9	16,2	7,8	19,1	0,0	13,2	15,1	7,1	21,0	0,0	14,2	16,6	10,0	20,6	0,1	16,6	20,0	6,4	21,3	0,0
25-11-2022	15,3	18,8	4,5	26,7	0,0	14,5	16,1	6,6	21,8	0,0	12,1	15,0	3,5	24,2	0,0	12,6	15,7	5,7	24,2	0,0	16,3	20,3	3,6	24,7	0,0
26-11-2022	17,0	19,6	12,8	26,5	0,0	15,3	16,6	11,0	21,5	0,0	14,0	16,0	12,0	24,5	0,0	14,1	16,6	11,4	23,4	0,0	17,6	21,3	11,9	24,4	0,0
27-11-2022	16,7	19,9	9,8	29,7	0,0	15,0	16,5	8,3	24,8	0,0	13,1	15,6	6,3	27,7	0,0	13,5	17,2	9,5	26,0	0,0	17,5	21,6	7,7	27,6	0,0
PromyTotal	15,8	18,5	8,2	25,4	0,0	14,5	16,1	8,0	21,6	0,0	12,7	15,0	6,9	23,6	0,0	13,2	16,1	8,6	22,7	0,2	16,6	20,2	7,2	23,6	0,0

Últimos 7 días

Últimos 7 días móviles



"Solicite sus muestras de Suelo y Forraje"

Fono +56 64 2 473550

Fono +56 64 2 473181

laboratorio.agropecuario@colun.cl

Augusto Grob N°1106 Interior

La Unión

