

TASA DE CRECIMIENTO DE PRADERAS

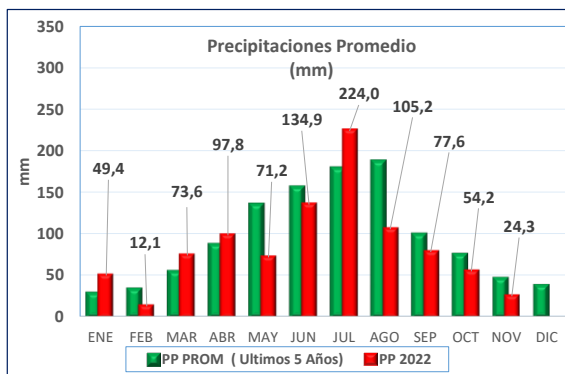
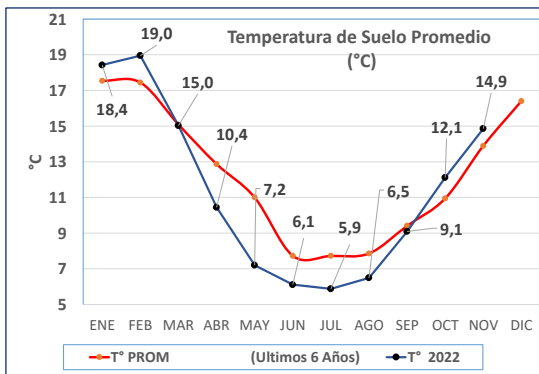
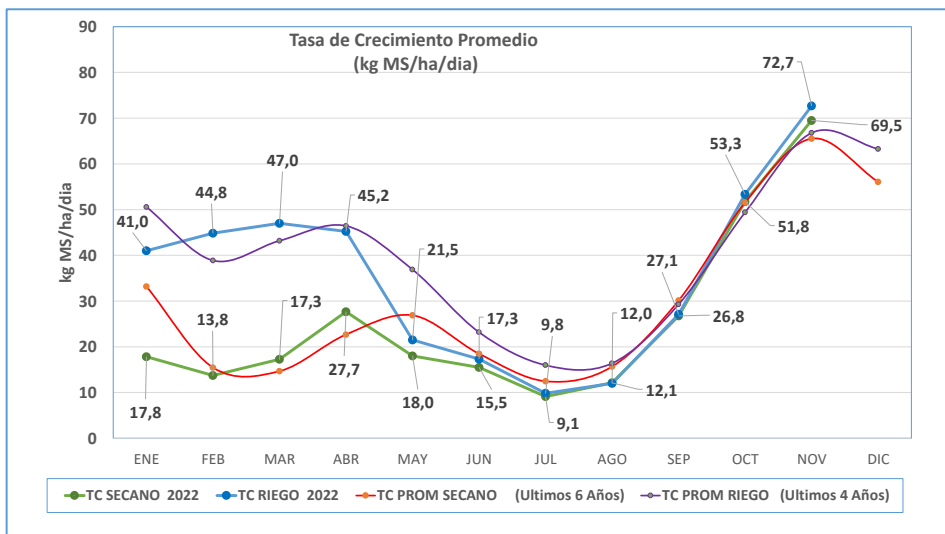
Departamento de Agroservicios



Fecha: 14-11-2022

	TASA CRECIMIENTO	DIAS POR HOJA	T° SUELO	PRECIPITACIONES *	ROTACION **
	Kg MS/ha/día		°C	mm	N° Días
LLOLLI	68	8	14,2	35,8	20
PAILLACO	68	8	15,6	30,0	20
PAILLACO RIEGO	71	8	15,5	30,0	20
CRUCERO	73	8	14,3	21,6	20
CRUCERO RIEGO	75	7	14,2	21,6	18
CHAN CHAN	69	9	14,7	15,4	23
CHAN CHAN RIEGO	72	8	14,8	15,4	20

* Precipitaciones últimos 15 días. (30-10-2022 al 13-11-2022)
 ** Rotación Sugerida, calculada para alcanzar el estado de 2,5 hojas



NOTA: PRECIPITACIONES PROMEDIO CORRESPONDE A ULTIMOS 5 AÑOS DE MEDICION EN ESTACIONES METEOROLOGICAS DE PAILLACO, LA UNION Y RIO BUENO.

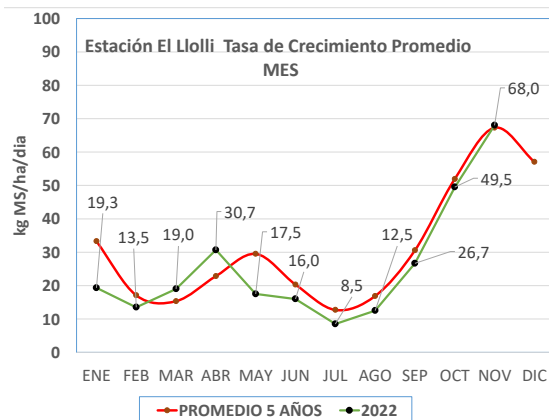
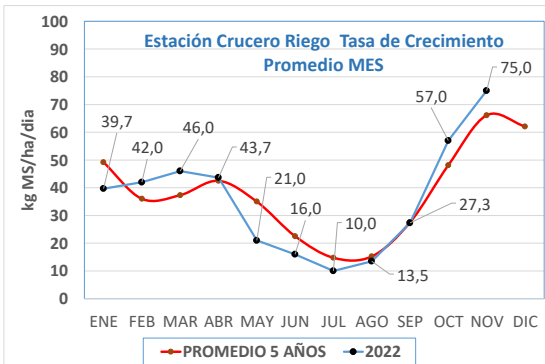
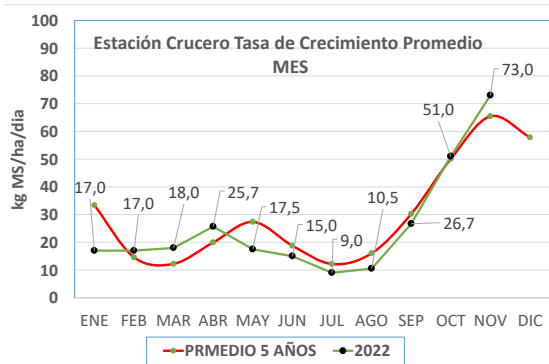
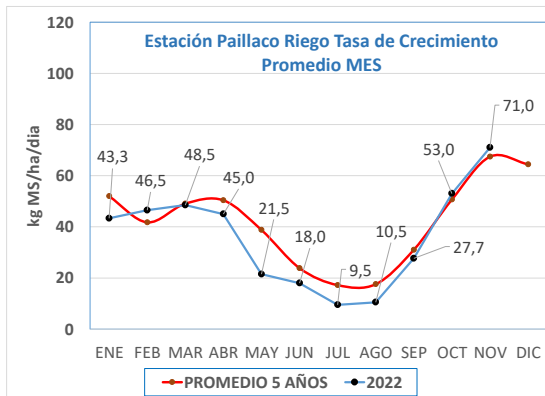
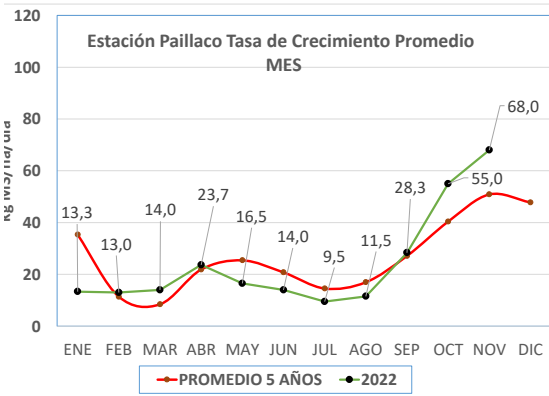
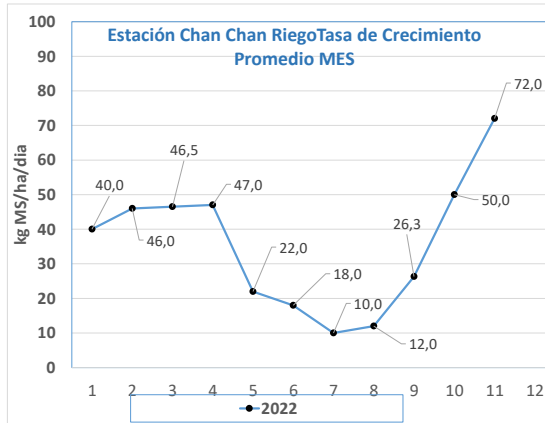
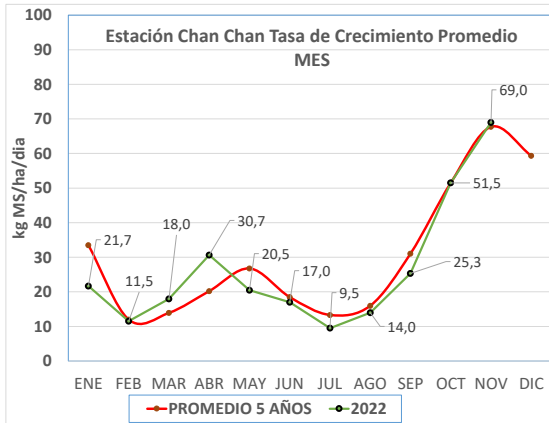
*Temperaturas tomadas en terreno al momento de la medición.

TASA DE CRECIMIENTO DE PRADERAS

Departamento de Agroservicios



Fecha: **14-11-2022**



ESTACION	TOTAL kg MS DE PRADERA ACUMULADO AÑO 2021 (kg MS/ha/año)
LLOLLI	7.446
PAILLACO	7.011
PAILLACO RIEGO	10.792
CHAN CHAN	7.668
CHAN CHAN RIEGO	10.632
CRUCERO	7.331
CRUCERO RIEGO	10.638

TASA DE CRECIMIENTO DE PRADERAS

Departamento de Agroservicios

COOPERATIVA
AGRÍCOLA Y
LECHERA
DE LA UNIÓN



Fecha: **14-11-2022**

Evapotranspiración en estaciones Colun

Fecha	Piruco-Río Bueno	Crucero-Río Bueno	Ignao-Lago Ranco	La Estrella-Futroneo	El Copihue-Paillico
	Eto	Eto	Eto	Eto	Eto
2022-10-30	2,42	2,9	1,33	2,8	1,96
2022-10-31	2,42	2,98	2,91	3,12	2,2
2022-11-01	2,97	3,58	3,12	2,91	2,36
2022-11-02	2,79	3,48	3,71	3,74	2,53
2022-11-03	3,13	3,97	0,72	0,53	2,83
2022-11-04	1,91	2,36	0,65	0,52	1,7
2022-11-05	1,8	1,96	1,97	3,82	1,24
2022-11-06	2,44	3,18	1,2	0,52	2,17
2022-11-07	2,95	3,76	2,89	3,82	2,5
2022-11-08	2,69	3,48	3,69	3,25	2,13
2022-11-09	0,62	2,14	0,69	0,54	1,32
2022-11-10	2,45	2,04	1,44	1,24	1,06
2022-11-11	1,52	1,51	1,89	1,75	1,05
2022-11-12	2,56	2,34	2,12	2,33	1,23
2022-11-13	1,87	2,1	1,23	2,02	1,38
Suma 7 días (mm)	14,66	17,37	13,95	14,95	10,67
AGUA CAÍDA 7 DIAS	15,4	21,6	23,1	29,8	30,8
BALANCE HÍDRICO	0,74	4,23	9,15	14,85	20,13

Últimos 15 días móviles

Suma corresponde a los últimos 7 días

Datos climatológicos


Fecha	Piruco-Río Bueno					Crucero-Río Bueno					Ignao-Lago Ranco					La Estrella-Futroneo					El Copihue-Paillico				
	T°Suelo Min	T°Suelo Max	T°Amb Min	T°Amb Max	Agua Caída	T°Suelo Min	T°Suelo Max	T°Amb Min	T°Amb Max	Agua Caída	T°Suelo Min	T°Suelo Max	T°Amb Min	T°Amb Max	Agua Caída	T°Suelo Min	T°Suelo Max	T°Amb Min	T°Amb Max	Agua Caída	T°Suelo Min	T°Suelo Max	T°Amb Min	T°Amb Max	Agua Caída
2022-11-07	15,4	17,5	4,9	24,1	0,0	12,7	14,6	3,6	23,2	0,0	13,8	14,2	7,1	22,1	0,0	13,6	14,0	6,9	21,9	0,0	13,3	15,4	5,6	24,1	0,0
2022-11-08	16,6	18,0	12,5	23,5	0,0	13,9	15,5	10,7	23,7	0,0	14,1	14,6	10,5	24,0	0,0	13,9	14,4	10,3	23,8	0,0	14,7	16,5	12,1	24,3	0,0
2022-11-09	17,9	17,9	14,5	15,4	0,0	14,8	15,4	13,2	19,3	0,0	14,5	14,6	11,8	12,9	0,0	14,3	14,4	11,6	12,7	0,0	15,4	16,4	12,7	18,1	0,0
2022-11-10	15,2	16,7	12,4	17,8	1,2	14,0	15,0	10,3	16,9	0,6	14,6	14,7	12,5	17,0	0,0	14,4	14,5	12,3	16,8	2,2	14,6	15,7	10,1	15,2	2,6
2022-11-11	15,5	17,1	10,4	17,1	3,6	13,8	14,3	12,1	16,5	10,6	14,5	14,7	10,9	16,8	15,3	14,3	14,5	10,7	16,6	16,8	14,3	14,8	11,8	16,6	5,0
2022-11-12	14,7	16,3	12,2	16,8	8,2	13,4	14,1	10,9	16,8	7,0	14,2	14,6	10,8	17,2	4,9	14,0	14,4	10,6	17,0	6,4	14,0	14,7	10,6	15,9	10,2
2022-11-13	14,9	16,4	11,4	16,7	2,4	13,1	13,9	11,0	16,8	3,4	14,1	14,5	10,7	17,5	2,9	13,9	14,3	10,5	17,3	4,4	13,5	14,3	10,3	16,7	13,0
Prom/Total	15,7	17,1	11,2	18,8	15,4	13,7	14,7	10,3	19,0	21,6	14,2	14,5	10,6	18,2	23,1	14,0	14,3	10,4	18,0	29,8	14,2	15,4	10,5	18,7	30,8

Últimos 7 días

Fecha	Palermo-La Unión					Lago Verde-Paillico					Remehue-Osorno					Santa Carla-Los Lagos					El Cardal-Río Bueno				
	T°Suelo Min	T°Suelo Max	T°Amb Min	T°Amb Max	Agua Caída	T°Suelo Min	T°Suelo Max	T°Amb Min	T°Amb Max	Agua Caída	T°Suelo Min	T°Suelo Max	T°Amb Min	T°Amb Max	Agua Caída	T°Suelo Min	T°Suelo Max	T°Amb Min	T°Amb Max	Agua Caída	T°Suelo Min	T°Suelo Max	T°Amb Min	T°Amb Max	Agua Caída
2022-11-07	13,8	16,6	5,6	24,9	0,0	13,6	15,2	7,5	22,0	0,0	11,6	14,4	3,9	23,5	0,0	11,5	14,7	6,1	22,6	0,0	13,4	17,1	4,6	24,2	0,0
2022-11-08	15,7	17,8	13,5	24,9	0,1	14,6	16,1	11,8	22,5	0,0	13,6	15,7	13,1	24,0	0,0	12,8	15,2	11,3	23,2	0,0	15,5	18,3	12,5	23,9	0,1
2022-11-09	16,6	17,4	13,5	19,6	0,0	15,1	16,0	11,5	17,9	0,0	14,7	15,4	13,0	19,2	0,0	13,8	14,8	11,4	16,0	1,6	16,5	17,7	13,3	19,0	0,0
2022-11-10	15,7	16,7	11,1	16,1	0,7	14,3	15,3	8,8	15,3	3,3	14,2	15,0	11,4	17,1	0,1	12,9	13,8	10,5	15,0	2,1	15,7	16,9	10,9	17,2	0,6
2022-11-11	15,6	16,4	12,0	18,9	2,3	14,3	14,9	11,2	16,4	4,2	14,0	14,8	12,0	17,2	16,4	13,0	14,2	10,8	16,5	16,2	15,4	16,2	12,0	16,5	6,2
2022-11-12	15,4	16,2	11,3	17,1	2,3	13,9	14,8	10,0	15,6	8,4	13,9	14,7	11,1	17,4	4,8	13,0	13,8	10,2	15,7	7,5	15,2	16,8	11,1	17,6	2,5
2022-11-13	15,1	15,9	11,0	16,6	5,2	12,3	13,9	9,9	15,5	19,9	13,7	14,5	10,6	17,7	2,5	12,7	13,8	10,0	15,9	2,6	15,0	16,2	10,8	16,5	4,3
Prom/Total	15,4	16,7	11,1	19,7	10,6	14,0	15,2	10,1	17,9	35,8	13,7	14,9	10,7	19,4	23,8	12,8	14,3	10,0	17,8	30,0	15,2	17,0	10,7	19,3	13,7

Últimos 7 días

Últimos 7 días móviles



LABORATORIO AGROPECUARIO COLUN

"Solicite sus muestras de Suelo y Forraje"

Fono +56 64 2 473550
Fono +56 64 2 473181

laboratorio.agropecuario@colun.cl

Augusto Grob N°1106 Interior
La Unión

