

TASA DE CRECIMIENTO DE PRADERAS

Departamento de Agroservicios

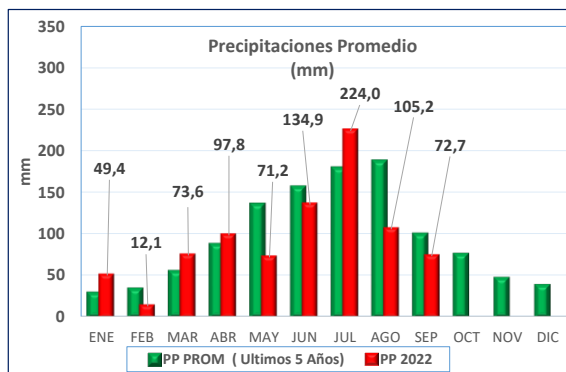
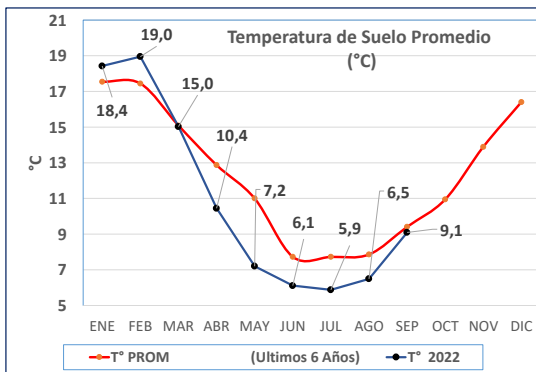
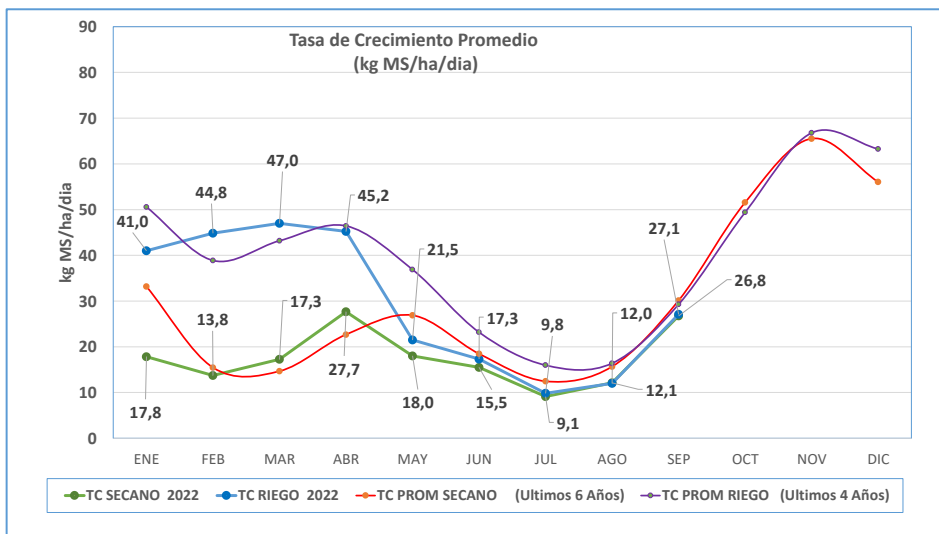


Fecha: **30-09-2022**

	TASA CRECIMIENTO	DIAS POR HOJA	T° SUELO	PRECIPITACIONES *	ROTACION **
	Kg MS/ha/día	N°	°C	mm	N° Dias
LLOLLI	37	15	10,6	17,2	38
PAILLACO	39	14	10,4	22,0	35
PAILLACO RIEGO	34	15	10,5	22,0	38
CRUCERO	37	15	10,3	15,0	38
CRUCERO RIEGO	35	15	10,4	15,0	38
CHAN CHAN	30	16	10,8	11,6	40
CHAN CHAN RIEGO	32	15	10,7	11,6	38

* Precipitaciones últimos 15 días. (18-09-2022 al 02-10-2022)

**Rotación Sugerida, calculada para alcanzar el estado de 2,5 hojas



NOTA: PRECIPITACIONES PROMEDIO CORRESPONDE A ULTIMOS 5 AÑOS DE MEDICION EN ESTACIONES METEOROLOGICAS DE PAILLACO, LA UNION Y RIO BUENO.

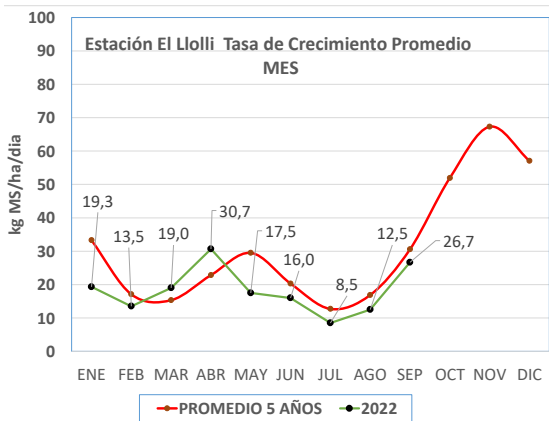
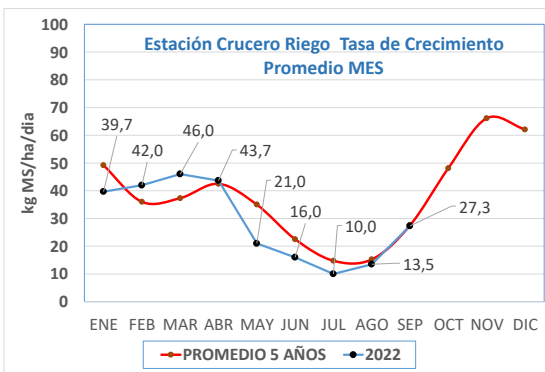
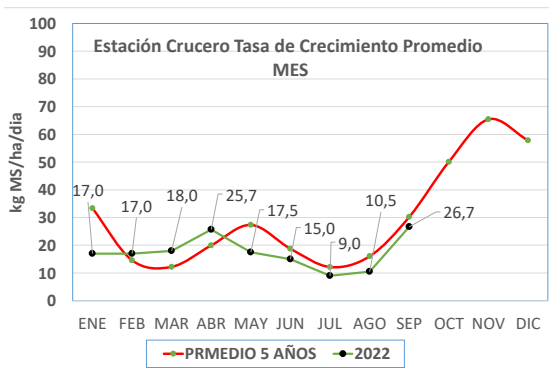
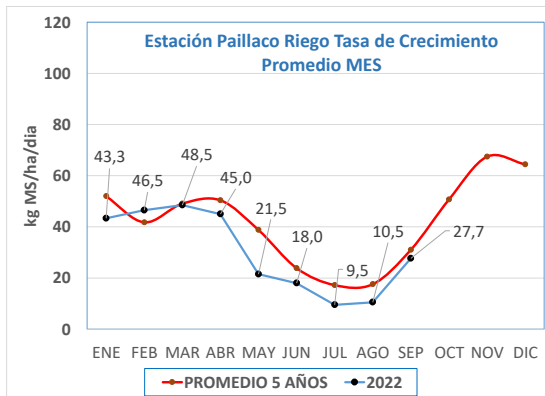
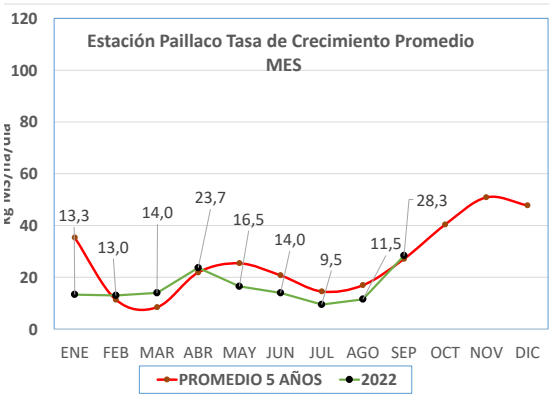
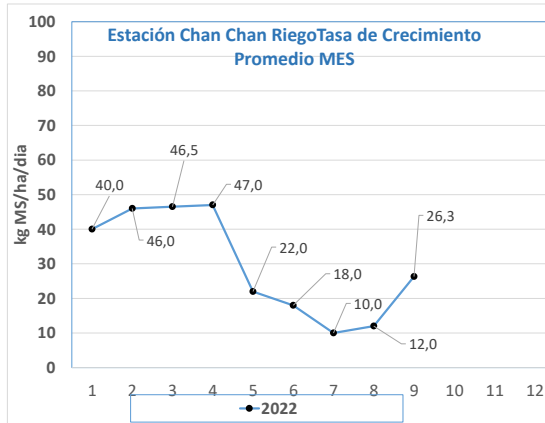
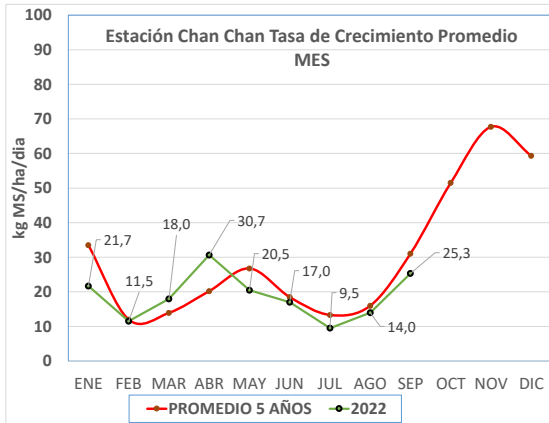
*Temperaturas tomadas en terreno al momento de la medición.

TASA DE CRECIMIENTO DE PRADERAS

Departamento de Agroservicios



Fecha: **30-09-2022**



ESTACION	TOTAL kg MS DE PRADERA ACUMULADO AÑO 2021 (kg MS/ha/año)
LLOLLI	4.960
PAILLACO	4.354
PAILLACO RIEGO	8.155
CHAN CHAN	5.106
CHAN CHAN RIEGO	8.074
CRUCERO	4.728
CRUCERO RIEGO	7.821

TASA DE CRECIMIENTO DE PRADERAS

Departamento de Agroservicios

COOPERATIVA
AGRÍCOLA Y
LECHERA
DE LA UNIÓN



Fecha: **30-09-2022**

Evapotranspiración en estaciones Colun

Fecha	Piruco-Rio Bueno	Crucero-Rio Bueno	Ignao-Lago Ranco	La Estrella-Futrone	El Copihue-Paillaco
	Eto	Eto	Eto	Eto	Eto
18-09-2022	1,48	1,41	1,18	1,61	1,5
19-09-2022	1,4	1,41	1,46	1,48	1,12
20-09-2022	1,43	1,64	1,61	1,26	1,68
21-09-2022	1,16	1,49	1,28	1,46	1,08
22-09-2022	0,69	0,78	0,59	0,84	0,78
23-09-2022	1,35	1,36	1,46	1,04	1,06
24-09-2022	1,66	1,8	1,94	2,02	1,98
25-09-2022	1,55	1,86	1,66	1,62	2,01
26-09-2022	1,18	1,57	1,11	1,57	1,23
27-09-2022	2,02	2,24	2,2	2,12	2,31
28-09-2022	1,85	2,35	2,46	2,29	1,96
29-09-2022	1,53	1,56	1,4	1,23	1,37
30-09-2022	1,47	2,02	2,04	2,14	1,53
01-10-2022	2,08	2,39	2,65	2,23	1,56
02-10-2022	1,49	1,97	2,15	2,31	1,73
Suma 7 días	11,62	14,1	14,01	13,89	11,69

Últimos 15 días móviles

Suma corresponde a los últimos 7 días

Datos climatológicos

Fecha	Piruco-Rio Bueno					Crucero-Rio Bueno					Ignao-Lago Ranco					La Estrella-Futrone					El Copihue-Paillaco				
	T°Suelo		T°Amb		Agua	T°Suelo		T°Amb		Agua	T°Suelo		T°Amb		Agua	T°Suelo		T°Amb		Agua	T°Suelo		T°Amb		Agua
	Min	Max	Min	Max	Caida	Min	Max	Min	Max	Caida	Min	Max	Min	Max	Caida	Min	Max	Min	Max	Caida	Min	Max	Min	Max	Caida
26-09-2022	10,6	11,4	6,8	14,2	1,0	8,6	10,2	7,4	13,7	2,8	8,4	8,9	6,5	12,0	5,2	9,4	9,9	6,7	14,3	3,0	8,1	8,9	5,9	14,1	9,0
27-09-2022	10,4	11,6	3,2	15,6	0,0	8,4	10,5	3,7	15,0	0,0	8,1	9,4	3,4	15,6	0,0	9,7	10,1	3,9	16,5	0,0	8,4	9,3	2,8	17,0	0,0
28-09-2022	10,6	12,1	4,6	19,7	0,0	8,8	11,4	5,5	19,1	0,0	8,8	10,3	4,6	19,3	0,0	9,8	10,3	2,9	19,2	0,0	8,3	9,1	5,3	20,9	0,0
29-09-2022	10,9	12,1	5,4	16,1	0,0	9,3	11,1	4,5	14,9	0,0	9,3	10,2	4,5	13,8	0,0	9,9	10,4	3,0	13,8	0,0	8,6	9,4	5,8	15,0	0,0
30-09-2022	10,8	12,3	2,8	17,2	0,0	8,8	11,6	2,8	17,4	0,0	8,7	10,1	2,6	17,3	0,0	9,6	10,2	2,4	17,3	0,0	8,3	9,7	3,0	18,4	0,0
01-10-2022	11,5	12,7	7,1	18,3	0,0	10,2	12,1	7,0	17,4	0,0	9,6	11,0	5,4	17,9	0,0	10,0	10,6	5,3	17,7	0,0	9,2	10,4	7,2	18,4	0,0
02-10-2022	11,5	12,8	2,9	20,8	0,0	9,8	12,3	2,5	20,4	0,0	9,9	11,4	4,7	20,2	0,0	10,2	10,9	4,5	21,5	0,0	9,1	10,8	4,0	23,2	0,0
Prom/Total	10,9	12,1	4,7	17,4	1,0	9,1	11,3	4,8	16,8	2,8	9,0	10,2	4,5	16,6	5,2	9,8	10,4	4,1	17,2	3,0	8,6	9,7	4,8	18,1	9,0
Últimos 7 días																									
Fecha	Palermo-La Unión					Lago Verde-Paillaco					Remehue-Osorno					Santa Carla-Los Lagos					El Cardal-Rio Bueno				
	T°Suelo		T°Amb		Agua	T°Suelo		T°Amb		Agua	T°Suelo		T°Amb		Agua	T°Suelo		T°Amb		Agua	T°Suelo		T°Amb		Agua
	Min	Max	Min	Max	Caida	Min	Max	Min	Max	Caida	Min	Max	Min	Max	Caida	Min	Max	Min	Max	Caida	Min	Max	Min	Max	Caida
26-09-2022	10,0	11,4	6,6	15,9	3,8	8,2	9,0	6,3	12,3	3,3	9,5	11,0	5,8	14,2	6,2	7,9	9,5	6,5	13,6	6,5	9,9	11,0	6,0	15,1	2,2
27-09-2022	9,7	11,2	3,4	17,1	0,0	8,3	9,2	4,4	14,7	0,0	8,3	11,0	0,9	15,4	0,0	7,8	9,7	4,7	15,2	0,1	9,6	10,8	2,9	16,5	0,0
28-09-2022	10,0	11,8	5,9	20,2	0,0	8,5	9,8	4,9	18,0	0,0	9,4	12,2	6,1	20,1	0,0	8,0	10,8	4,9	17,3	0,0	10,0	11,4	5,8	20,7	0,0
29-09-2022	10,2	11,7	4,1	16,2	0,0	9,0	9,7	4,9	13,2	0,0	9,6	11,9	3,1	16,0	0,0	8,3	10,2	4,5	14,8	0,0	10,4	11,4	5,5	16,6	0,0
30-09-2022	10,3	12,2	4,2	17,8	0,0	8,6	10,0	4,5	16,5	0,1	9,6	11,8	4,3	17,2	0,0	8,0	10,7	3,3	17,0	0,0	10,1	12,0	3,8	17,8	0,1
01-10-2022	11,1	12,5	6,2	19,5	0,0	9,6	10,5	6,5	16,8	0,0	10,3	12,5	6,1	18,4	0,1	9,3	11,3	7,2	16,8	0,0	11,1	12,2	6,9	19,0	0,0
02-10-2022	10,8	12,8	3,3	22,1	0,0	9,5	11,1	5,3	21,0	0,0	9,7	12,4	2,3	21,0	0,0	8,8	12,1	4,8	21,5	0,0	10,7	12,4	3,0	21,9	0,0
Prom/Total	10,3	11,9	4,8	18,4	3,8	8,8	9,9	5,3	16,1	3,4	9,5	11,8	4,1	17,5	6,3	8,3	10,6	5,1	16,6	6,6	10,3	11,6	4,8	18,2	2,2
Últimos 7 días																									

Últimos 7 días móviles