

TASA DE CRECIMIENTO DE PRADERAS

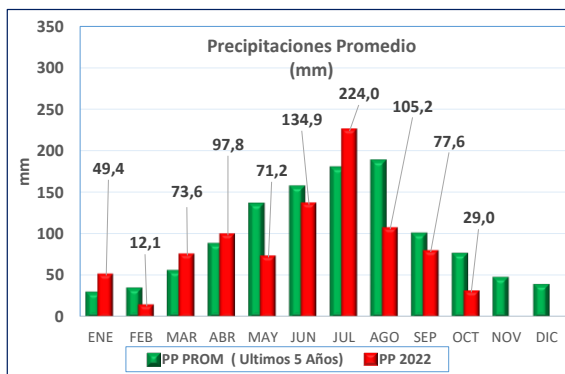
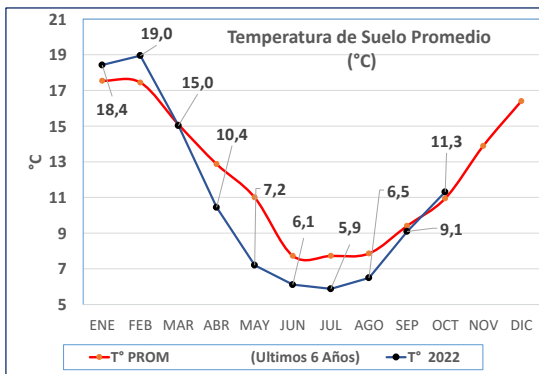
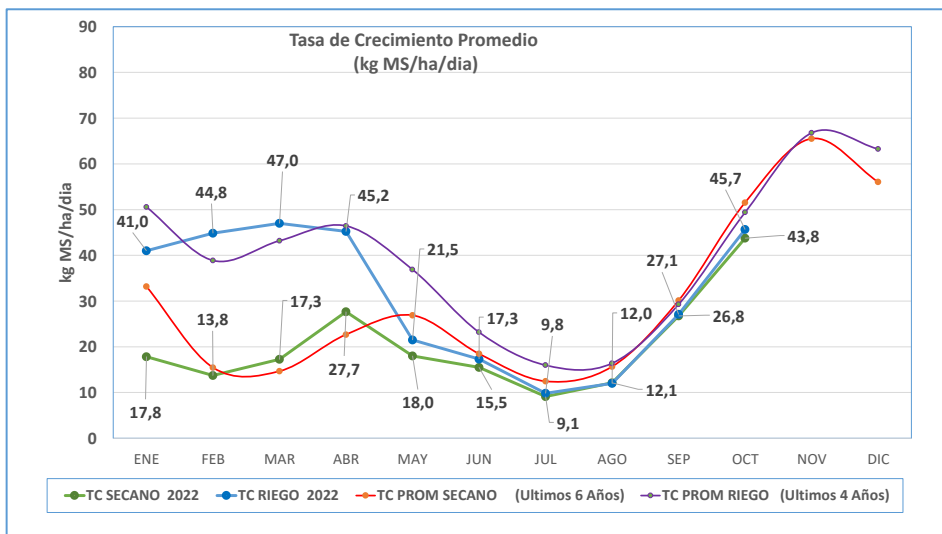
Departamento de Agroservicios



Fecha: 14-10-2022

	TASA CRECIMIENTO	DIAS POR HOJA	T° SUELO	PRECIPITACIONES *	ROTACION **
	Kg MS/ha/día		°C	mm	N° Dias
LLOLLI	43	12	10,9	29,2	30
PAILLACO	49	10	11,4	23,0	25
PAILLACO RIEGO	47	11	11,5	23,0	28
CRUCERO	42	12	11,1	35,8	30
CRUCERO RIEGO	51	11	11,2	35,8	28
CHAN CHAN	41	12	11,6	22,0	30
CHAN CHAN RIEGO	39	12	11,7	22,0	30

* Precipitaciones últimos 15 días. (02-10-2022 al 16-10-2022)
 **Rotación Sugerida, calculada para alcanzar el estado de 2,5 hojas



NOTA: PRECIPITACIONES PROMEDIO CORRESPONDE A ULTIMOS 5 AÑOS DE MEDICION EN ESTACIONES METEOROLOGICAS DE PAILLACO, LA UNION Y RIO BUENO.

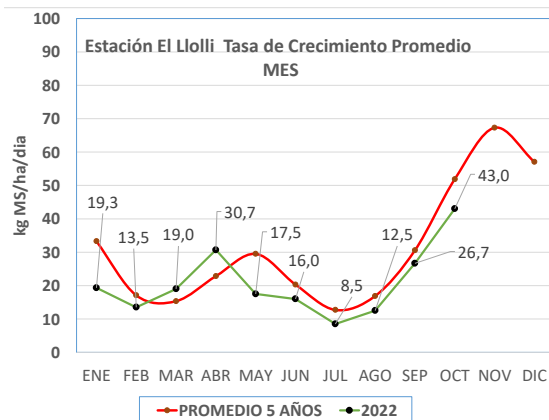
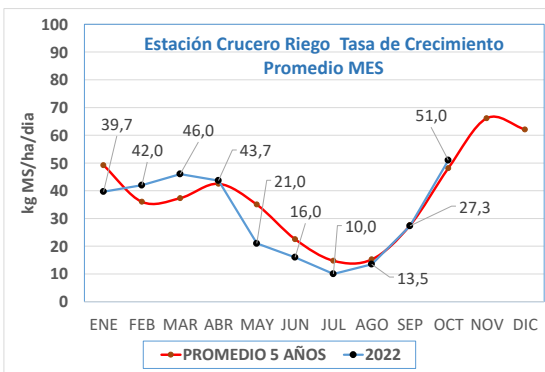
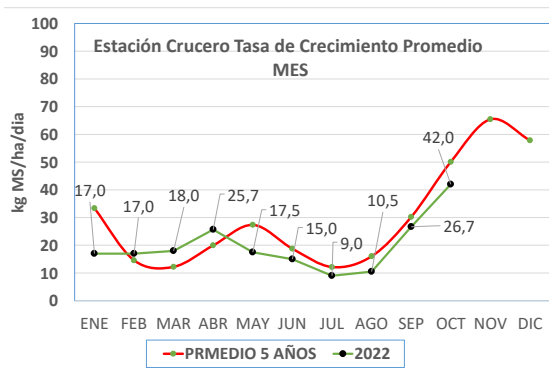
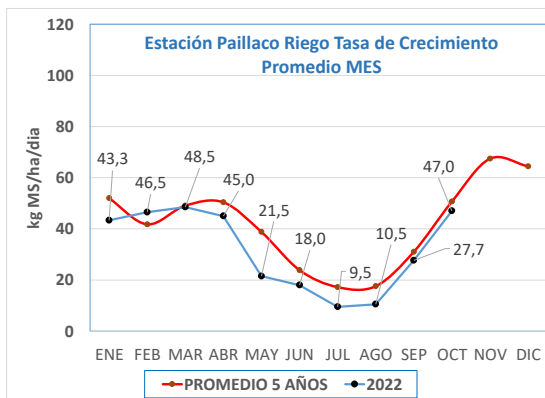
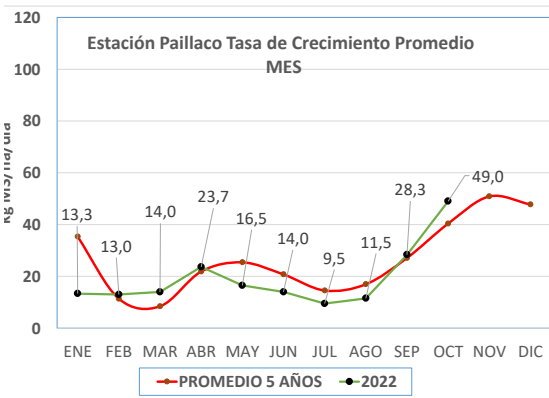
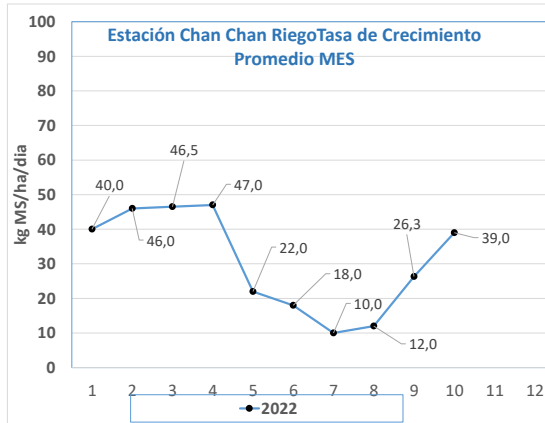
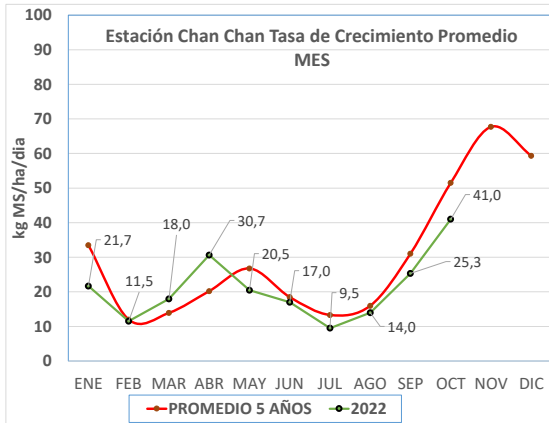
*Temperaturas tomadas en terreno al momento de la medición.

TASA DE CRECIMIENTO DE PRADERAS

Departamento de Agroservicios



Fecha: **14-10-2022**



ESTACION	TOTAL kg MS DE PRADERA ACUMULADO AÑO 2021 (kg MS/ha/año)
LLOLLI	5.562
PAILLACO	5.040
PAILLACO RIEGO	8.813
CHAN CHAN	5.680
CHAN CHAN RIEGO	8.620
CRUCERO	5.316
CRUCERO RIEGO	8.535

TASA DE CRECIMIENTO DE PRADERAS Departamento de Agroservicios

COOPERATIVA
AGRÍCOLA Y
LECHERA
DE LA UNIÓN



Fecha: **14-10-2022**

Evapotranspiración en estaciones Colun

Fecha	Piruco-Río Bueno	Crucero-Río Bueno	Ignao-Lago Ranco	La Estrella-Futrone	El Copihue-Paillaco
	Eto	Eto	Eto	Eto	Eto
02-10-2022	1,49	1,97	2,15	2,31	1,73
03-10-2022	1,42	1,73	1,89	1,74	1,34
04-10-2022	1,27	1,35	1,08	1,88	1,07
05-10-2022	1,08	1,48	1,65	0,55	1,25
06-10-2022	1,09	1,47	1,28	1,12	1,18
07-10-2022	1,64	1,91	1,56	1,82	1,45
08-10-2022	1,75	2,31	2,05	2,49	1,43
09-10-2022	1,98	2,25	2,25	2,17	1,71
10-10-2022	1,82	2,2	2,13	2,06	1,55
11-10-2022	0,78	0,98	0,81	1,03	0,63
12-10-2022	1,48	1,75	1,37	1,56	1,22
13-10-2022	1,42	1,72	1,66	1,92	1,42
14-10-2022	2,26	2,83	2,71	3,01	1,91
15-10-2022	1,82	2,15	2,48	2,26	1,36
16-10-2022	1,1	1,38	1,19	1,08	0,82
Suma 7 días	10,68	13,01	12,35	12,92	8,91

Últimos 15 días móviles

Suma corresponde a los últimos 7 días

Datos climatológicos

Fecha	Piruco-Río Bueno					Crucero-Río Bueno					Ignao-Lago Ranco					La Estrella-Futrone					El Copihue-Paillaco				
	T°Suelo Min	T°Suelo Max	T°Amb Min	T°Amb Max	Agua Caída	T°Suelo Min	T°Suelo Max	T°Amb Min	T°Amb Max	Agua Caída	T°Suelo Min	T°Suelo Max	T°Amb Min	T°Amb Max	Agua Caída	T°Suelo Min	T°Suelo Max	T°Amb Min	T°Amb Max	Agua Caída	T°Suelo Min	T°Suelo Max	T°Amb Min	T°Amb Max	Agua Caída
10-10-2022	10,6	11,9	2,7	15,2	0,0	8,9	10,9	2,6	14,5	0,0	9,7	11,4	2,2	13,6	0,0	10,1	10,5	4,3	14,1	0,0	8,8	10,1	4,5	15,8	0,0
11-10-2022	10,9	11,9	1,2	12,3	1,8	9,0	10,8	0,7	11,6	2,0	9,8	11,3	1,8	9,4	2,6	9,9	10,4	2,1	11,2	2,6	8,8	10,1	1,2	10,5	3,4
12-10-2022	11,0	11,5	2,8	12,6	2,2	9,1	10,3	3,3	13,0	3,4	9,7	10,4	1,8	11,0	3,6	10,2	10,4	3,1	12,2	3,2	9,0	9,6	3,1	13,1	4,6
13-10-2022	10,1	11,4	-2,2	12,8	0,0	7,8	10,0	-2,3	11,3	0,0	8,6	10,3	-1,3	10,3	0,0	9,7	10,4	-1,0	10,9	0,0	7,8	9,4	-1,1	13,5	0,0
14-10-2022	11,0	12,5	7,3	17,6	0,0	9,3	11,8	6,4	17,5	0,0	9,6	12,2	6,6	17,3	0,0	9,9	10,7	6,0	18,3	0,0	8,7	10,7	6,0	18,3	0,0
15-10-2022	11,5	12,6	4,6	19,1	0,0	9,9	11,8	2,7	18,8	0,0	10,8	12,8	4,8	18,3	0,0	10,4	10,8	2,5	19,0	0,0	9,7	10,9	6,2	19,3	0,0
16-10-2022	11,8	12,6	5,9	15,7	0,4	10,3	11,6	4,1	15,3	0,0	11,3	12,6	4,5	13,5	0,0	10,6	10,9	5,3	12,0	0,0	10,0	10,9	7,3	13,9	0,2
Promy/Total	11,0	12,1	3,2	15,0	4,4	9,2	11,0	2,5	14,6	5,4	9,9	11,6	2,9	13,3	6,2	10,1	10,6	3,2	13,9	5,8	8,9	10,2	3,9	14,9	8,2

Últimos 7 días

Fecha	Palermo-La Unión					Lago Verde-Paillaco					Remehue-Osorno					Santa Carla-Los Lagos					El Cardal-Río Bueno				
	T°Suelo Min	T°Suelo Max	T°Amb Min	T°Amb Max	Agua Caída	T°Suelo Min	T°Suelo Max	T°Amb Min	T°Amb Max	Agua Caída	T°Suelo Min	T°Suelo Max	T°Amb Min	T°Amb Max	Agua Caída	T°Suelo Min	T°Suelo Max	T°Amb Min	T°Amb Max	Agua Caída	T°Suelo Min	T°Suelo Max	T°Amb Min	T°Amb Max	Agua Caída
10-10-2022	10,2	11,8	4,8	16,6	0,0	8,6	9,5	3,7	13,2	0,0	9,2	11,2	3,7	15,7	0,0	7,8	9,5	4,4	13,8	0,0	9,9	11,2	2,4	16,4	0,0
11-10-2022	10,4	11,4	2,6	13,3	1,3	8,6	9,4	3,0	9,3	2,9	9,0	10,6	1,3	12,4	1,8	7,6	9,0	1,8	10,0	3,8	10,0	11,0	1,8	12,2	1,9
12-10-2022	10,8	11,5	1,0	12,7	2,2	9,1	9,5	3,7	11,8	2,9	9,6	10,6	2,2	13,0	1,6	8,8	9,6	1,9	12,0	3,2	10,4	11,3	1,9	12,8	3,1
13-10-2022	9,2	11,0	-1,6	13,1	0,1	8,0	9,2	-0,3	11,0	0,0	7,9	9,8	-1,8	12,1	0,4	6,8	8,7	-0,8	11,6	0,1	9,2	10,8	-1,9	12,3	0,1
14-10-2022	10,7	12,6	6,8	19,0	0,0	8,9	10,4	6,5	16,3	0,1	9,6	11,8	7,0	17,9	0,0	8,0	10,6	4,4	17,1	0,0	10,2	11,9	7,3	18,4	0,0
15-10-2022	11,0	12,9	4,3	20,8	0,0	9,6	10,6	5,2	17,2	0,0	9,8	12,0	3,8	19,8	0,0	9,0	10,9	5,6	17,2	0,0	10,7	12,0	3,8	19,8	0,1
16-10-2022	11,8	12,8	7,3	15,5	0,2	9,9	10,5	6,3	12,9	0,1	10,5	11,7	6,5	17,0	0,0	9,2	10,4	6,5	11,6	1,2	11,0	11,9	5,2	16,4	0,2
Promy/Total	10,6	12,0	3,6	15,9	3,8	9,0	9,9	4,0	13,1	6,0	9,4	11,1	3,2	15,4	3,8	8,2	9,8	3,4	13,3	8,3	10,2	11,4	2,9	15,5	5,4

Últimos 7 días móviles



"Solicite sus muestras de Suelo y Forraje"

Fono +56 64 2 473550

Fono +56 64 2 473181

laboratorio.agropecuario@colun.cl

Augusto Grob N°1106 Interior

La Unión

