

TASA DE CRECIMIENTO DE PRADERAS

Departamento de Agroservicios

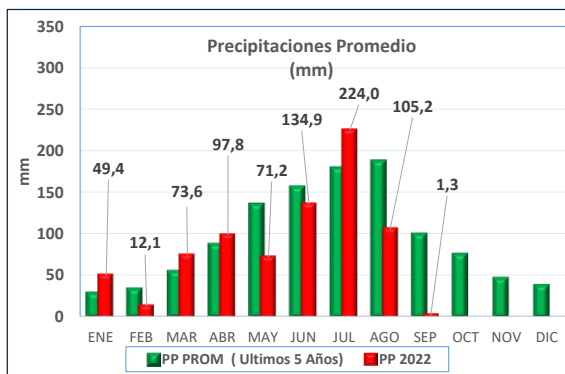
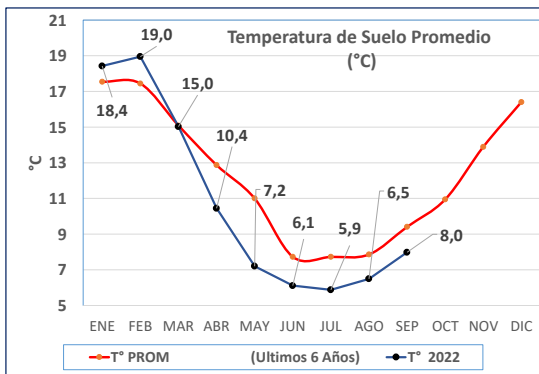
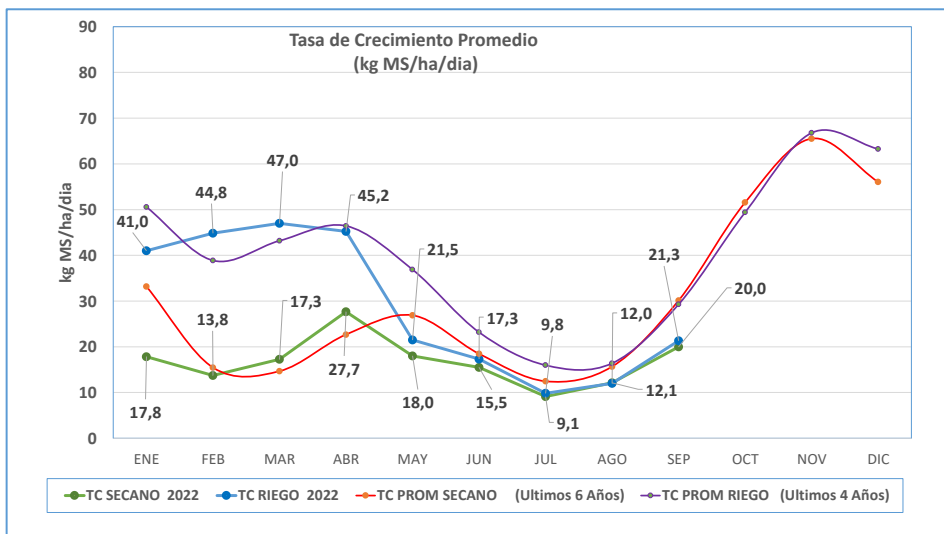


Fecha: **02-09-2022**

	TASA CRECIMIENTO	DIAS POR HOJA	T° SUELO	PRECIPITACIONES *	ROTACION **
	Kg MS/ha/día		°C	mm	N° Dias
LLOLLI	19	20	7,8	18,2	50
PAILLACO	18	21	8,3	7,5	53
PAILLACO RIEGO	22	20	8,1	7,5	50
CRUCERO	19	21	7,5	18,7	53
CRUCERO RIEGO	21	20	7,6	18,7	50
CHAN CHAN	22	20	8,3	14,6	50
CHAN CHAN RIEGO	21	20	8,2	14,6	50

* Precipitaciones últimos 15 días. (21-08-2022 al 04-09-2022)

**Rotación Sugerida, calculada para alcanzar el estado de 2,5 hojas



NOTA: PRECIPITACIONES PROMEDIO CORRESPONDE A ULTIMOS 5 AÑOS DE MEDICION EN ESTACIONES METEOROLOGICAS DE PAILLACO, LA UNION Y RIO BUENO.

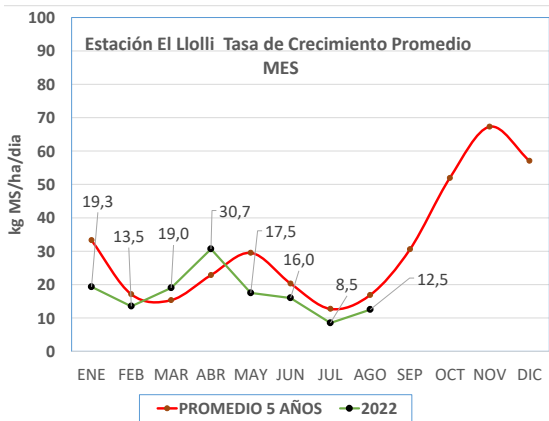
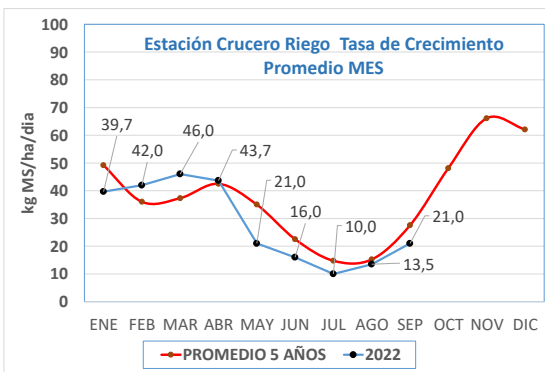
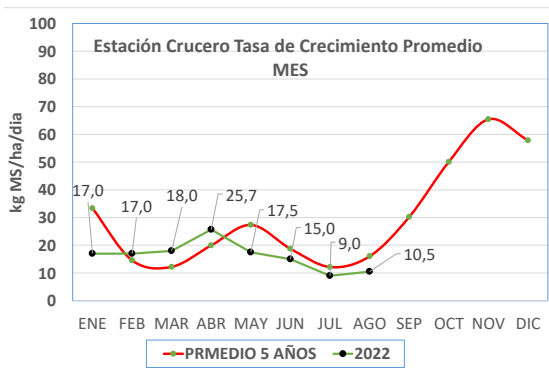
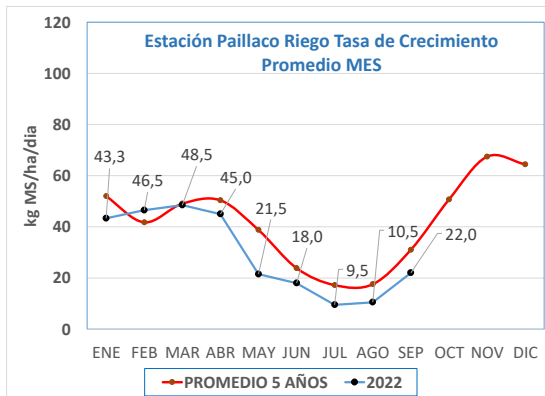
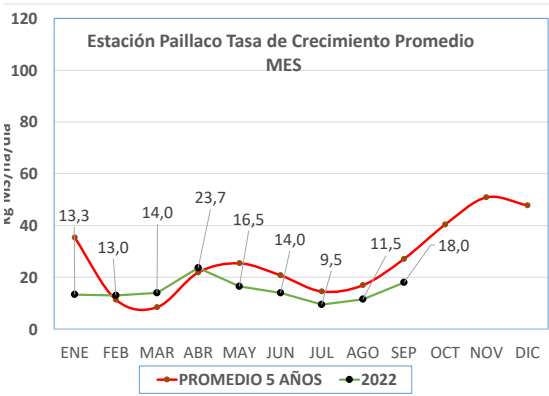
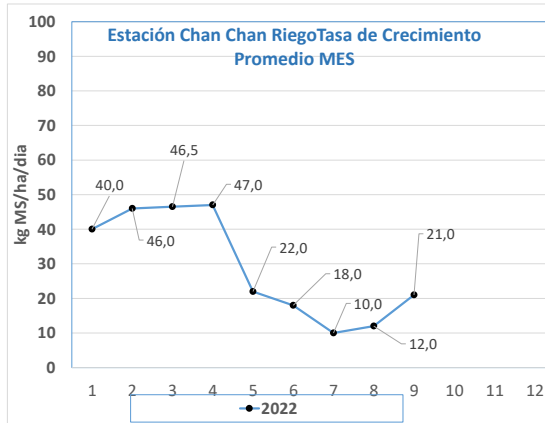
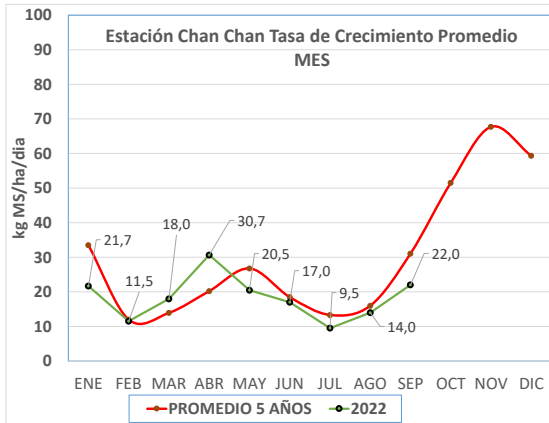
*Temperaturas tomadas en terreno al momento de la medición.

TASA DE CRECIMIENTO DE PRADERAS

Departamento de Agroservicios



Fecha: **02-09-2022**



ESTACION	TOTAL kg MS DE PRADERA ACUMULADO AÑO 2021 (kg MS/ha/año)
LLOLLI	4.160
PAILLACO	3.540
PAILLACO RIEGO	7.369
CHAN CHAN	4.390
CHAN CHAN RIEGO	7.326
CRUCERO	3.928
CRUCERO RIEGO	7.043

TASA DE CRECIMIENTO DE PRADERAS

Departamento de Agroservicios



Fecha: **02-09-2022**

Evapotranspiración en estaciones Colun

Fecha	Piruco-Río Bueno	Crucero-Río Bueno	Ignao-Lago Ranco	La Estrella-Futroneo	El Copihue-Paillaco
	Eto	Eto	Eto	Eto	Eto
21-08-2022	0,72	1	1,11	1,23	0,84
22-08-2022	0,65	0,95	1,01	0,96	0,89
23-08-2022	0,49	0,64	0,54	0,54	0,51
24-08-2022	0,56	0,88	0,89	0,74	0,71
25-08-2022	0,63	0,87	1,11	0,95	0,77
26-08-2022	0,57	0,66	0,86	0,81	0,61
27-08-2022	0,7	0,91	0,72	0,96	0,79
28-08-2022	0,78	0,99	1,17	1,11	0,86
29-08-2022	0,58	0,87	0,97	0,96	0,82
30-08-2022	0,52	0,7	0,73	0,77	0,6
31-08-2022	0,61	1,13	1,07	1,06	0,73
01-09-2022	0,75	1,56	1,24	1,2	1
02-09-2022	0,83	1,23	1,28	1,27	0,94
03-09-2022	0,67	1,09	1,33	1,21	0,97
04-09-2022	0,66	1,21	1,32	1,39	1,07
Suma 7 días	4,62	7,79	7,94	7,86	6,13

Últimos 15 días móviles

Suma corresponde a los últimos 7 días

Datos climatológicos

Fecha	Piruco-Río Bueno					Crucero-Río Bueno					Ignao-Lago Ranco					La Estrella-Futroneo					El Copihue-Paillaco				
	T°Suelo Min	T°Suelo Max	T°Amb Min	T°Amb Max	Agua Caída	T°Suelo Min	T°Suelo Max	T°Amb Min	T°Amb Max	Agua Caída	T°Suelo Min	T°Suelo Max	T°Amb Min	T°Amb Max	Agua Caída	T°Suelo Min	T°Suelo Max	T°Amb Min	T°Amb Max	Agua Caída	T°Suelo Min	T°Suelo Max	T°Amb Min	T°Amb Max	Agua Caída
2022-08-29	6,8	7,8	-1,9	13,3	0,0	5,0	6,9	-0,1	13,5	0,0	4,7	5,6	-0,6	12,1	0,5	6,4	6,9	-1,2	11,8	0,0	4,9	5,9	-0,6	14,7	0,0
2022-08-30	7,1	8,3	0,6	12,0	0,5	5,1	6,7	-0,2	10,4	0,3	4,9	5,8	0,4	8,7	0,0	6,4	7,0	0,2	9,9	0,0	5,0	5,8	0,6	10,3	0,0
2022-08-31	7,7	8,6	1,6	14,2	0,3	5,5	7,6	1,7	13,5	0,0	5,9	6,8	4,8	12,2	0,0	7,0	7,9	6,7	12,8	0,5	5,7	6,6	3,7	13,0	0,0
2022-09-01	8,4	9,1	5,7	13,3	1,5	6,8	8,3	4,8	13,4	0,0	6,7	7,2	1,8	12,3	0,8	7,9	8,5	2,5	12,5	1,8	6,4	7,3	3,2	14,0	3,3
2022-09-02	7,8	8,9	-1,0	14,2	0,0	5,6	7,8	-1,4	14,3	0,0	5,9	7,1	-0,2	14,1	0,0	7,6	8,4	-0,5	14,6	0,0	5,9	7,2	0,9	14,8	0,0
2022-09-03	7,6	8,5	-0,8	14,5	0,0	5,8	7,7	-0,1	14,7	0,0	5,9	6,8	1,5	14,4	0,0	7,4	8,0	-0,1	14,8	0,0	6,0	6,9	3,5	15,2	0,0
2022-09-04	7,8	8,8	0,4	15,5	0,3	5,9	8,1	0,8	15,9	0,3	5,9	6,8	0,4	15,0	0,0	7,4	7,9	0,0	14,3	0,0	6,1	7,1	3,8	15,3	0,0
Prom/Total	7,6	8,6	0,7	13,9	2,5	5,7	7,6	0,8	13,7	0,5	5,7	6,6	1,2	12,7	1,3	7,2	7,8	1,1	13,0	2,3	5,7	6,7	2,2	13,9	3,3

Últimos 7 días

Fecha	Palermo-La Unión					Lago Verde-Paillaco					Remehue-Osorno					Santa Carla-Los Lagos					El Cardal-Río Bueno				
	T°Suelo Min	T°Suelo Max	T°Amb Min	T°Amb Max	Agua Caída	T°Suelo Min	T°Suelo Max	T°Amb Min	T°Amb Max	Agua Caída	T°Suelo Min	T°Suelo Max	T°Amb Min	T°Amb Max	Agua Caída	T°Suelo Min	T°Suelo Max	T°Amb Min	T°Amb Max	Agua Caída	T°Suelo Min	T°Suelo Max	T°Amb Min	T°Amb Max	Agua Caída
2022-08-29	6,5	8,2	-0,9	14,7	0,0	5,9	6,8	1,6	12,6	0,1	6,0	8,0	-1,3	14,3	0,2	4,9	8,1	1,2	14,3	0,1	6,3	7,6	-0,7	14,3	0,1
2022-08-30	7,2	8,5	2,2	11,2	0,1	6,3	7,0	2,7	8,8	0,0	6,5	7,8	1,2	10,6	0,1	5,7	7,2	2,1	9,0	0,0	6,7	8,2	1,0	11,2	0,1
2022-08-31	7,6	9,3	2,2	14,8	0,8	7,0	8,0	5,9	12,2	0,0	6,8	9,2	0,8	15,1	0,8	6,5	8,4	3,3	11,9	0,0	7,2	8,8	1,5	14,0	0,5
2022-09-01	8,7	9,7	3,6	13,9	0,1	7,8	8,3	5,5	11,9	1,7	8,1	10,0	5,1	13,6	0,7	7,6	9,0	3,3	11,9	0,2	8,3	9,3	4,9	14,0	1,9
2022-09-02	7,6	9,1	-0,2	15,2	0,1	7,1	8,1	1,8	13,0	0,0	6,6	9,6	-1,0	14,8	0,0	6,5	8,9	2,6	13,6	0,0	7,4	8,8	-0,3	15,2	0,0
2022-09-03	7,3	8,9	-0,3	15,6	0,0	7,2	7,9	2,1	12,6	0,0	6,9	9,1	-1,0	15,2	0,2	6,6	9,0	3,2	14,5	0,0	7,2	8,4	0,7	15,6	0,1
2022-09-04	7,5	9,1	0,8	16,2	0,1	7,2	8,0	2,0	13,3	0,1	6,6	9,6	0,3	16,6	0,1	6,6	9,3	4,2	14,8	0,0	7,3	8,5	1,1	16,3	0,1
Prom/Total	7,5	9,0	1,1	14,5	1,2	6,9	7,7	3,1	12,1	1,9	6,8	9,0	0,6	14,3	2,1	6,3	8,6	2,8	12,9	0,3	7,2	8,5	1,2	14,4	2,8

Últimos 7 días móviles