

TASA DE CRECIMIENTO DE PRADERAS

Departamento de Agroservicios

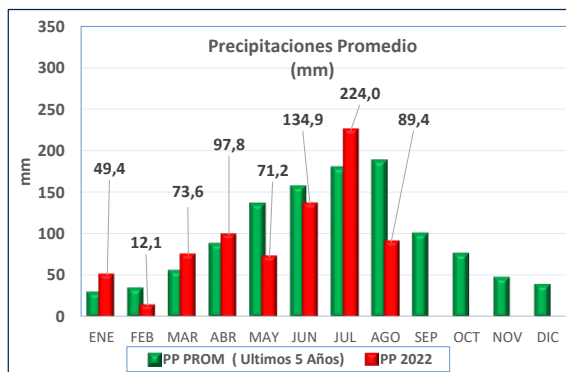
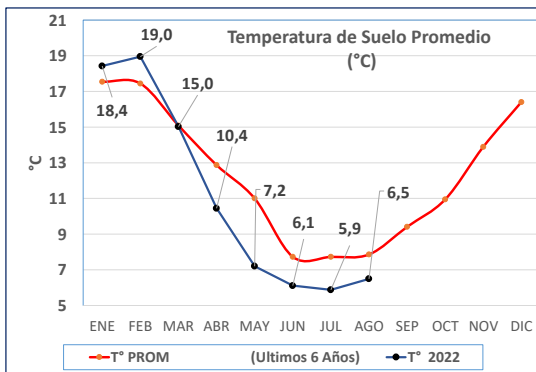
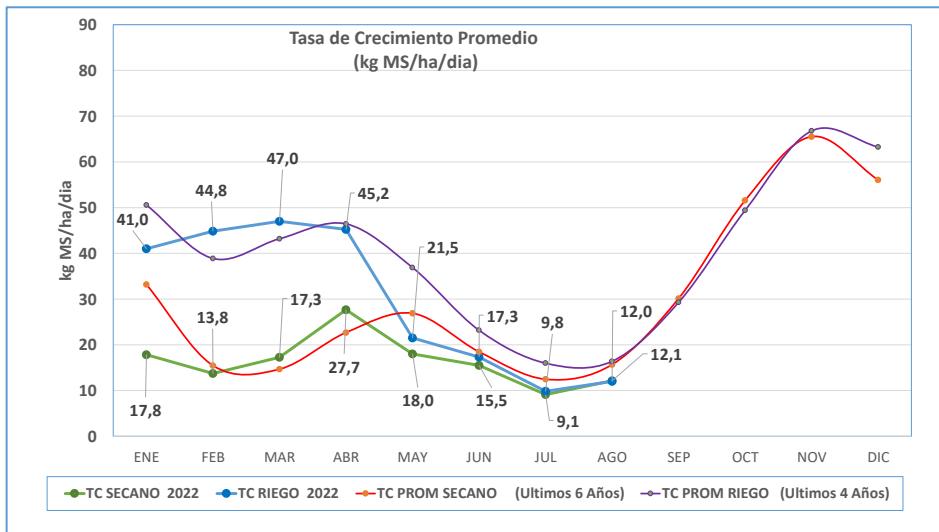


Fecha: 19-08-2022

	TASA CRECIMIENTO	DIAS POR HOJA	T° SUELO	PRECIPITACIONES *	ROTACION **
	Kg MS/ha/día		°C	mm	N° Dias
LLOLLI	15	22	6,8	129,0	55
PAILLACO	13	21	7,2	65,9	53
PAILLACO RIEGO	12	21	7,3	65,9	53
CRUCERO	11	22	6,2	78,5	55
CRUCERO RIEGO	16	21	6,1	78,5	53
CHAN CHAN	18	21	7,6	35,6	53
CHAN CHAN RIEGO	13	21	7,7	35,6	53

* Precipitaciones últimos 15 días. (07-08-2022 al 21-08-2022)

**Rotación Sugerida, calculada para alcanzar el estado de 2,5 hojas



NOTA: PRECIPITACIONES PROMEDIO CORRESPONDE A ULTIMOS 5 AÑOS DE MEDICION EN ESTACIONES METEOROLOGICAS DE PAILLACO, LA UNION Y RIO BUENO.

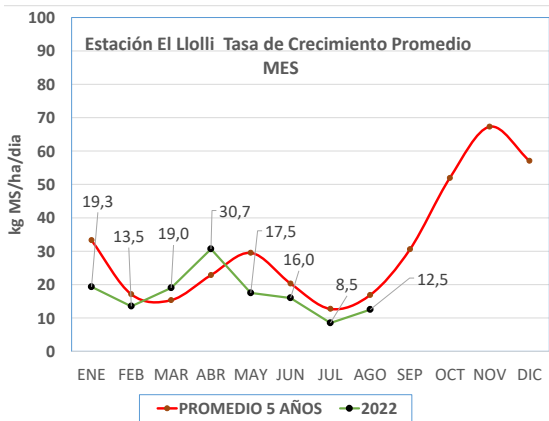
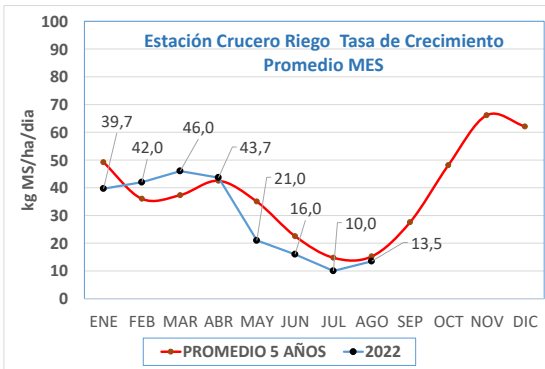
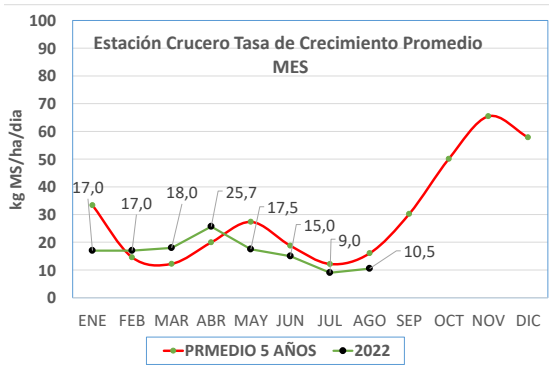
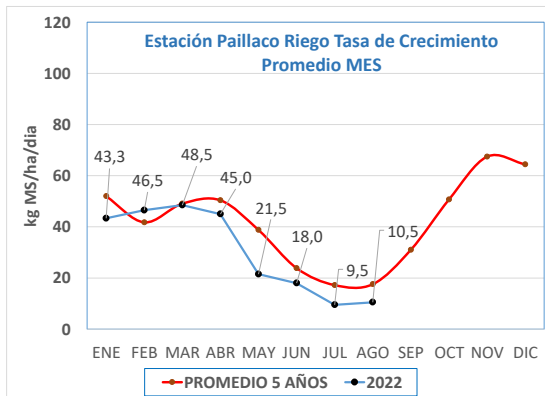
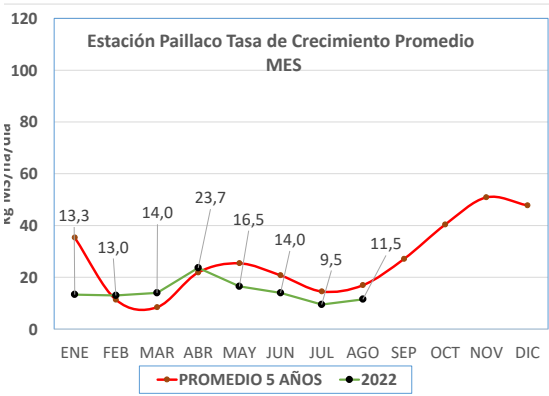
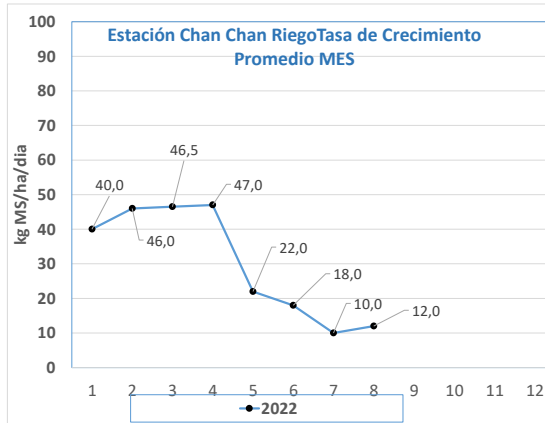
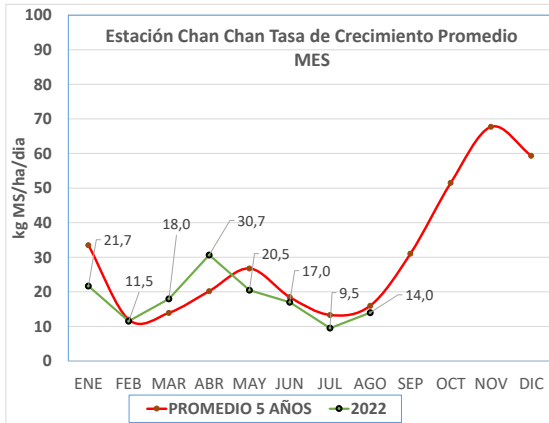
*Temperaturas tomadas en terreno al momento de la medición.

TASA DE CRECIMIENTO DE PRADERAS

Departamento de Agroservicios



Fecha: **19-08-2022**



ESTACION	TOTAL kg MS DE PRADERA ACUMULADO AÑO 2021 (kg MS/ha/año)
LLOLLI	4.010
PAILLACO	3.366
PAILLACO RIEGO	7.199
CHAN CHAN	4.178
CHAN CHAN RIEGO	7.140
CRUCERO	3.802
CRUCERO RIEGO	6.839

TASA DE CRECIMIENTO DE PRADERAS

Departamento de Agroservicios



Fecha: **19-08-2022**

Evapotranspiración en estaciones Colun

Fecha	Piruco-Rio Bueno	Crucero-Rio Bueno	Ignao-Lago Ranco	La Estrella-Futrono	El Copihue-Paillaco
	Eto	Eto	Eto	Eto	Eto
07-08-2022	0,51	0,51	0,64	0,54	0,47
08-08-2022	0,49	0,5	0,64	0,61	0,58
09-08-2022	0,48	0,5	0,58	0,59	0,54
10-08-2022	0,5	0,56	0,54	0,54	0,51
11-08-2022	0,61	0,81	0,78	0,74	0,72
12-08-2022	0,54	0,57	0,63	1,01	0,51
13-08-2022	0,62	0,67	0	1,23	0,68
14-08-2022	0,59	0,65	0	0,93	0,57
15-08-2022	0,48	0,51	0	0,71	0,45
16-08-2022	0,71	0,83	0	0,92	0,82
17-08-2022	0,56	0,64	0,58	0,62	0,59
18-08-2022	0,51	0,61	0,95	0,64	0,55
19-08-2022	0,56	0,87	1,04	0,85	0,75
20-08-2022	0,58	0,78	1,11	0,77	0,61
21-08-2022	0,72	1		1,23	0,84
Suma 7 días	4,12	5,24	3,68	5,74	4,61

Últimos 15 días móviles

Suma corresponde a los últimos 7 días

Datos climatológicos

Fecha	Piruco-Rio Bueno					Crucero-Rio Bueno					Ignao-Lago Ranco					La Estrella-Futrono					El Copihue-Paillaco				
	T°Suelo Min	T°Suelo Max	T°Amb Min	T°Amb Max	Agua Caída	T°Suelo Min	T°Suelo Max	T°Amb Min	T°Amb Max	Agua Caída	T°Suelo Min	T°Suelo Max	T°Amb Min	T°Amb Max	Agua Caída	T°Suelo Min	T°Suelo Max	T°Amb Min	T°Amb Max	Agua Caída	T°Suelo Min	T°Suelo Max	T°Amb Min	T°Amb Max	Agua Caída
15-08-2022	7,2	7,9	2,2	10,2	2,8	4,6	5,6	2,4	9,4	6,3	5,4	6,1	2,4	7,7	15,0	6,4	7,3	4,1	9,1	18,5	5,6	6,3	2,3	9,2	24,3
16-08-2022	7,6	8,1	3,9	11,0	1,8	5,3	6,5	3,5	11,3	3,0	5,6	6,3	2,4	10,1	7,8	6,6	7,3	4,6	10,7	3,5	5,8	6,6	2,5	12,5	5,5
17-08-2022	7,2	7,9	1,0	8,8	0,8	4,9	6,1	0,8	8,9	2,3	5,6	6,3	2,1	7,2	5,2	6,8	7,3	1,3	7,6	2,3	5,4	6,4	1,1	8,8	2,0
18-08-2022	6,7	7,4	-0,5	10,5	0,0	4,2	5,4	-0,3	9,6	0,0	5,3	6,0	1,3	7,9	0,3	6,4	6,9	0,4	8,7	0,0	5,0	5,8	0,3	9,4	0,0
19-08-2022	7,3	8,1	2,9	13,2	0,0	4,8	6,4	1,3	13,7	0,0	5,1	6,0	-0,2	13,6	0,0	6,5	7,1	-0,5	12,6	0,0	5,2	6,1	1,0	14,1	0,0
20-08-2022	7,8	8,8	3,9	13,5	0,3	5,8	7,6	3,2	13,8	0,0	5,4	6,6	5,8	13,4	0,0	6,6	7,6	2,2	12,6	0,0	5,7	6,7	3,4	13,5	0,0
21-08-2022	8,4	9,1	6,7	14,8	0,0	6,7	8,1	5,1	14,9	0,0	6,3	7,1	4,6	15,4	0,0	7,5	8,3	5,5	18,0	0,0	6,5	7,4	6,5	14,8	0,0
Prom/Total	7,5	8,2	2,9	11,7	5,5	5,2	6,5	2,3	11,7	11,6	5,5	6,3	2,6	10,8	28,3	6,7	7,4	2,5	11,3	24,3	5,6	6,5	2,4	11,8	31,9

Últimos 7 días

Fecha	Palermo-La Unión					Lago Verde-Paillaco					Remehue-Osorno					Santa Carla-Los Lagos					El Cardal-Rio Bueno				
	T°Suelo Min	T°Suelo Max	T°Amb Min	T°Amb Max	Agua Caída	T°Suelo Min	T°Suelo Max	T°Amb Min	T°Amb Max	Agua Caída	T°Suelo Min	T°Suelo Max	T°Amb Min	T°Amb Max	Agua Caída	T°Suelo Min	T°Suelo Max	T°Amb Min	T°Amb Max	Agua Caída	T°Suelo Min	T°Suelo Max	T°Amb Min	T°Amb Max	Agua Caída
15-08-2022	6,7	7,5	3,2	10,3	16,4	5,9	6,5	2,2	8,0	24,0	6,2	7,2	2,3	9,4	7,5	5,3	6,1	2,1	8,3	42,2	6,8	7,4	2,4	9,6	4,9
16-08-2022	7,5	8,3	3,4	12,4	3,0	6,2	6,9	3,0	9,9	2,5	7,0	8,4	2,9	10,9	2,2	6,1	7,5	3,6	9,4	15,9	7,2	7,9	2,6	11,4	2,9
17-08-2022	6,6	7,6	1,8	9,9	2,2	5,9	6,7	2,0	7,2	5,7	6,3	7,7	0,4	9,2	2,0	5,5	6,7	1,4	8,6	2,3	6,8	7,7	1,4	9,0	2,0
18-08-2022	6,2	7,5	-0,2	10,9	0,0	5,7	6,1	2,6	8,2	0,0	5,6	7,3	-0,4	10,0	0,0	4,9	6,4	0,6	8,1	0,1	6,3	7,1	0,3	9,8	0,0
19-08-2022	7,6	8,7	5,4	14,2	0,0	6,1	6,9	2,9	12,7	0,0	6,5	9,2	3,0	14,2	0,0	4,6	8,0	-0,3	13,0	0,0	7,0	7,7	3,0	14,4	0,0
20-08-2022	7,9	9,2	4,9	14,9	0,1	6,7	7,8	5,1	12,2	0,0	8,0	9,3	6,0	14,1	0,1	6,0	8,1	3,2	11,4	0,1	7,4	8,7	4,2	14,2	0,1
21-08-2022	8,6	9,6	6,1	16,5	0,0	7,6	8,3	5,9	14,1	0,1	8,1	10,1	6,0	15,8	0,0	7,5	9,8	6,7	15,1	0,0	8,2	9,0	5,6	15,6	0,1
Prom/Total	7,3	8,3	3,5	12,7	21,7	6,3	7,0	3,4	10,3	32,3	6,8	8,5	2,9	11,9	11,8	5,7	7,5	2,5	10,6	60,6	7,1	7,9	2,8	12,0	10,0

Últimos 7 días

Últimos 7 días móviles