

TASA DE CRECIMIENTO DE PRADERAS

Departamento de Agroservicios

COOPERATIVA
AGRÍCOLA Y
LECHERA
DE LA UNIÓN

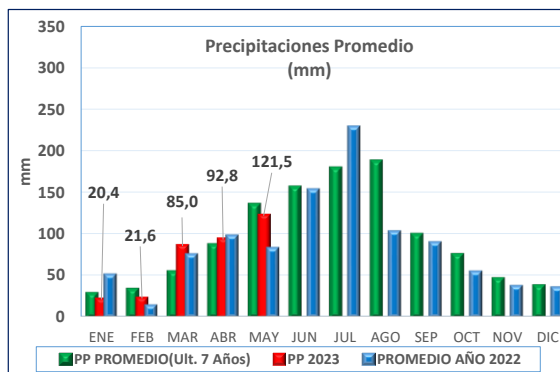
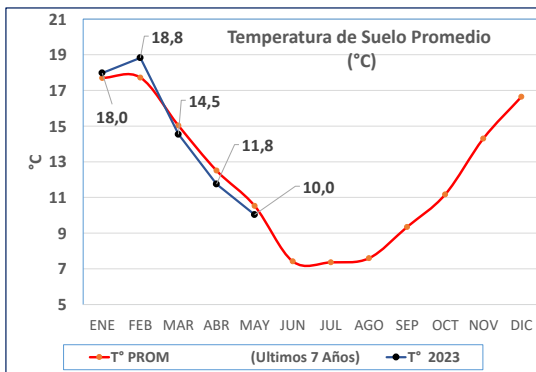
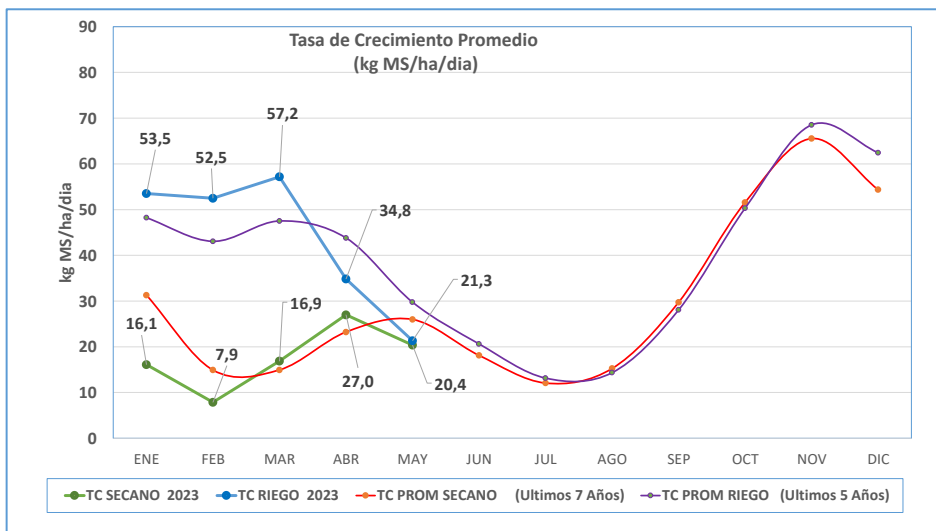


Fecha: **29-05-2023**

	TASA CRECIMIENTO	DIAS POR HOJA	T° SUELO	PRECIPITACIONES *	ROTACION **
	Kg MS/ha/día		°C	mm	N° Dias
LLOLLI	15	18	8,1	149,7	45
PAILLACO	15	18	8,6	125,0	45
PAILLACO RIEGO	22	18	8,7	125,0	45
CRUCERO	21	18	9,1	102,0	45
CRUCERO RIEGO	15	18	8,9	102,0	45
CHAN CHAN	21	18	9,1	86,5	45
CHAN CHAN RIEGO	15	18	8,9	86,5	45

* Precipitaciones últimos 15 días. (14-05-2023 al 28-05-2023)

** Rotación Sugerida, calculada para alcanzar el estado de 2,5 hojas



NOTA: PRECIPITACIONES PROMEDIO CORRESPONDE A ULTIMOS 5 AÑOS DE MEDICION EN ESTACIONES DE PAILLACO,LAGO VERDE(Santa Rosa) PIRUCO(Rio Bueno) , CRUCERO(Rio Bueno).

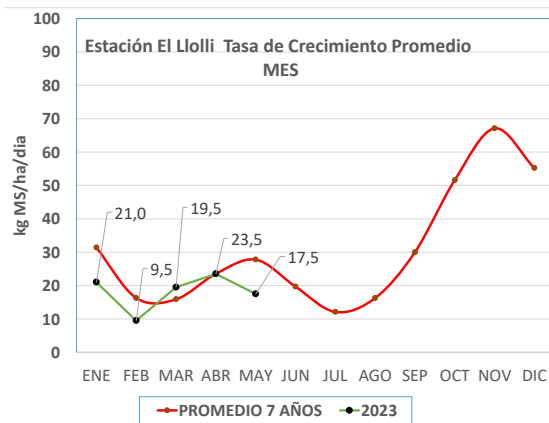
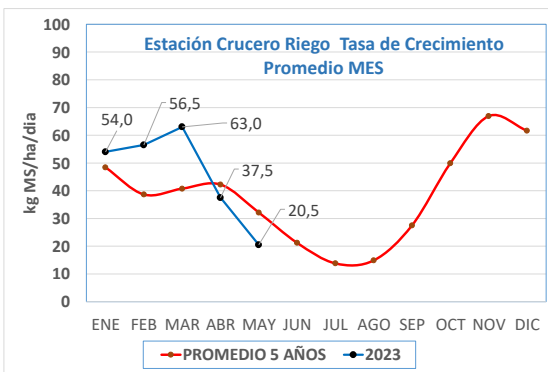
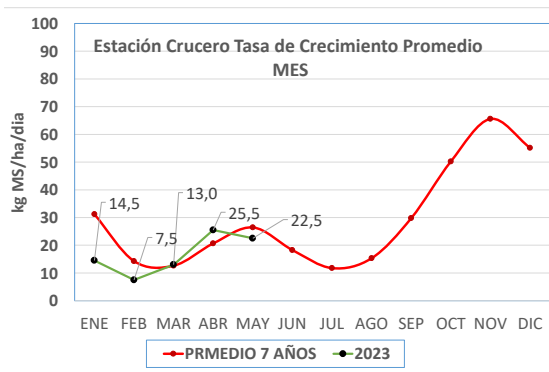
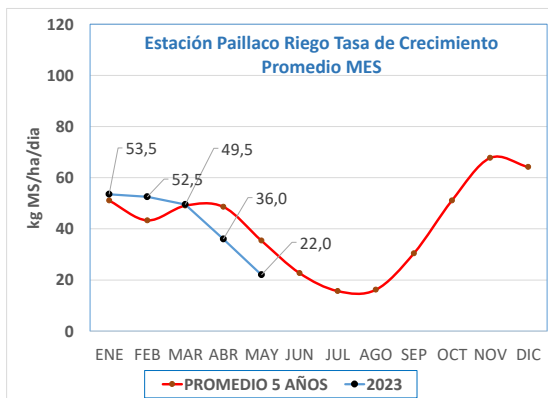
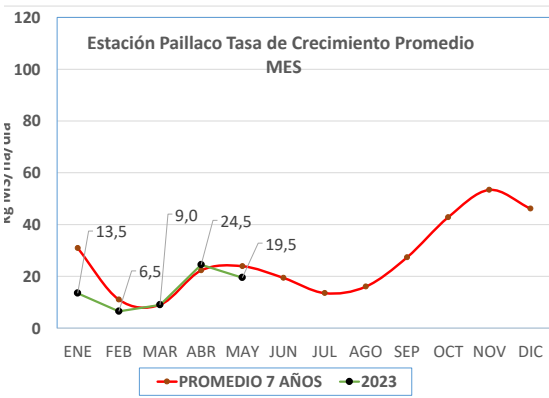
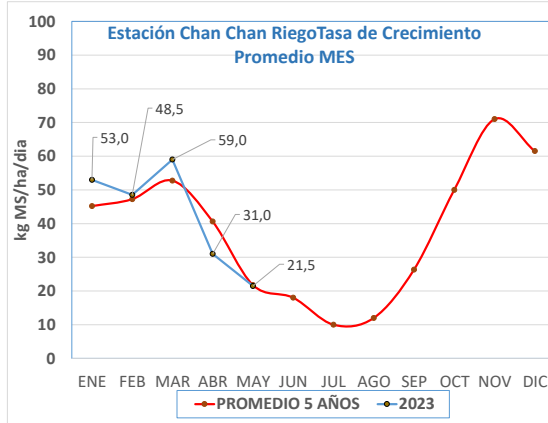
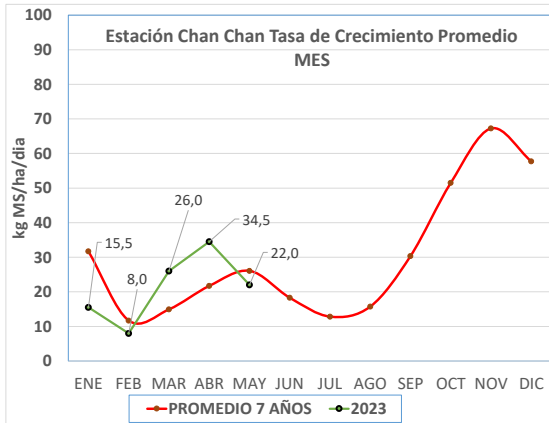
*Temperaturas tomadas en terreno al momento de la medición.

TASA DE CRECIMIENTO DE PRADERAS

Departamento de Agroservicios



Fecha: **29-05-2023**



ESTACION	TOTAL kg MS DE PRADERA ACUMULADO AÑO 2021 (kg MS/ha/año)
LLOLLI	2.734
PAILLACO	2.180
PAILLACO RIEGO	6.381
CHAN CHAN	3.184
CHAN CHAN RIEGO	6.384
CRUCERO	2.480
CRUCERO RIEGO	6.929

TASA DE CRECIMIENTO DE PRADERAS

Departamento de Agroservicios

COOPERATIVA
AGRÍCOLA Y
LECHERA
DE LA UNIÓN



Fecha: **29-05-2023**

Evapotranspiración en estaciones Colun

Fecha	Piruco-Río Bueno	Crucero-Río Bueno	Ignao-Lago Rancho	La Estrella-Futroneo	El Copihue-Paillico
	Eto	Eto	Eto	Eto	Eto
14-05-2023	0,50	0,60	2,38	0,73	0,57
15-05-2023	0,57	0,84	1,73	1,08	0,59
16-05-2023	0,50	0,54	1,00	0,63	0,57
17-05-2023	0,48	0,54	0,56	0,79	0,5
18-05-2023	0,51	0,51	0,54	0,95	0,41
19-05-2023	0,39	0,32	0,51	0,55	0,42
20-05-2023	0,45	0,77	0,50	0,86	0,38
21-05-2023	0,50	0,54	0,52	1,2	0,33
22-05-2023	0,47	0,31	0,74	1,23	0,34
23-05-2023	0,47	0,34	0,68	1,48	0,29
24-05-2023	0,47	0,36	0,42	1,12	0,33
25-05-2023	0,47	0,32	0,52	1,12	0,34
26-05-2023	0,37	0,34	0,49	0,51	0,38
27-05-2023	0,32	0,29	1,83	0,2	0,32
28-05-2023	0,38	0,41	1,83	0,2	0,32
Suma 7 días (mm)	2,95	2,37	6,51	5,86	2,32
AGUA CAÍDA 7 DIAS	36,0	46,3	41,8	64,50	50,40
BALANCE HÍDRICO	33,05	43,93	35,29	58,64	48,08

Últimos 15 días móviles
Suma corresponde a los últimos 7 días

Datos climatológicos

Fecha	Piruco-Río Bueno					Crucero-Río Bueno					Ignao-Lago Rancho					La Estrella-Futroneo					El Copihue-Paillico					
	T°Suelo Min	T°Suelo Max	T°Amb Min	T°Amb Max	Agua Caída	T°Suelo Min	T°Suelo Max	T°Amb Min	T°Amb Max	Agua Caída	T°Suelo Min	T°Suelo Max	T°Amb Min	T°Amb Max	Agua Caída	T°Suelo Min	T°Suelo Max	T°Amb Min	T°Amb Max	Agua Caída	T°Suelo Min	T°Suelo Max	T°Amb Min	T°Amb Max	Agua Caída	
22-05-2023	9,9	10,6	4,6	12,4	1,8	7,4	7,6	10,2	10,6	1,3	9,6	9,9	6,1	13,2	0,4	9,3	9,6	3,9	14,6	8,8	8,0	8,9	2,9	12,2	13,2	
23-05-2023	10,1	10,6	6,1	12,6	12,4	8,9	9,2	8,9	9,5	16,4	9,7	9,9	6,6	12,2	9,6	9,4	9,6	7,3	12,8	14,1	8,5	9,1	5,6	12,7	9,0	
24-05-2023	9,7	10,4	6,0	10,4	8,6	9,1	9,8	9,6	10,2	7,7	9,1	9,8	5,1	9,1	16,6	8,8	9,5	6,8	11,0	16,3	8,0	8,9	3,7	12,5	7,2	
25-05-2023	9,5	9,8	6,6	11,0	11,8	8,8	9,7	9,2	10,4	18,9	9,0	9,2	7,4	9,9	12,8	8,7	8,9	7,3	11,8	15,7	7,9	8,6	6,2	11,9	7,6	
26-05-2023	9,2	9,8	1,6	10,0	1,2	6,4	6,9	0,9	9,9	2,0	8,8	9,2	1,1	9,3	2,2	8,5	8,9	3,3	9,2	3,7	7,8	8,4	0,6	10,9	4,6	
27-05-2023	8,3	9,4	-0,9	7,9	0,2	5,4	6,7	-1,7	7,8	0,0	7,6	8,8	-1,8	5,8	0,2	7,3	8,5	-2,0	7,4	2,6	6,4	8,0	-1,7	8,7	7,2	
28-05-2023	7,8	8,4	0,4	5,1	0,0	5,1	5,8	0,1	4,7	0,0	7,3	7,8	3,9	3,9	0,0	7,0	7,5	2,8	5,5	3,3	6,0	6,8	-0,7	5,5	1,6	
Prom/Total	9,2	9,9	3,5	9,9	36,0	7,3	8,0	5,3	9,0	46,3	8,7	9,2	4,0	9,1	41,8	8,4	8,9	4,2	10,3	64,5	7,5	8,4	2,4	10,6	50,4	
Últimos 7 días																										
Fecha	Palermo-La Unión					Lago Verde-Paillico					Remehue-Osorno					Santa Carla-Los Lagos					El Cardal-Río Bueno					
	T°Suelo Min	T°Suelo Max	T°Amb Min	T°Amb Max	Agua Caída	T°Suelo Min	T°Suelo Max	T°Amb Min	T°Amb Max	Agua Caída	T°Suelo Min	T°Suelo Max	T°Amb Min	T°Amb Max	Agua Caída	T°Suelo Min	T°Suelo Max	T°Amb Min	T°Amb Max	Agua Caída	T°Suelo Min	T°Suelo Max	T°Amb Min	T°Amb Max	Agua Caída	
22-05-2023	10,0	10,9	4,7	11,4	4,8	8,6	9,3	4,6	12,2	2,4	8,4	10,0	0,4	11,3	3,6	8,8	9,7	4,4	11,6	2,1	8,7	9,7	4,5	11,8	1,7	
23-05-2023	10,2	10,8	6,3	11,5	22,9	9,1	9,5	6,8	11,3	17,7	9,1	9,6	5,1	11,6	16,5	9,5	9,9	6,4	11,5	19,8	9,2	9,7	6,0	11,8	16,8	
24-05-2023	9,7	10,3	5,5	10,1	16,3	8,2	9,1	6,0	10,2	18,7	9,1	9,6	6,4	9,4	14,3	8,8	9,6	5,6	10,2	26,5	8,6	9,6	5,8	10,5	18,1	
25-05-2023	9,7	10,2	6,9	11,2	24,7	8,2	8,9	6,7	9,7	30,6	8,9	9,5	6,1	11,5	15,1	9,0	9,5	7,4	10,8	18,1	8,4	9,2	6,5	11,0	25,5	
26-05-2023	9,0	10,1	1,0	10,7	2,9	8,2	8,9	3,2	8,8	3,0	8,2	9,2	0,1	10,8	4,5	8,2	9,3	0,4	8,7	5,3	7,9	9,1	1,0	10,6	1,8	
27-05-2023	7,6	9,0	-1,1	9,4	0,1	6,8	8,1	-1,6	5,7	0,1	7,0	8,2	-1,3	8,3	0,1	6,8	8,2	-0,9	6,4	0,2	6,6	7,8	-0,9	8,8	0,0	
28-05-2023	7,3	8,0	0,1	5,6	0,0	6,4	6,8	0,0	6,0	7,1	-2,3	6,0	0,0	6,8	7,0	1,7	4,0	0,0	6,0	6,7	0,2	6,7	0,2	5,4	0,0	
Prom/Total	9,1	9,9	3,3	10,0	71,7	7,9	8,7	3,8	8,7	72,5	8,1	9,0	2,1	9,8	54,1	8,3	9,0	3,6	9,0	72,0	7,9	8,8	3,3	10,0	63,9	
Últimos 7 días																										

Últimos 7 días móviles



"Solicite sus muestras de Suelo y Forraje"

Fono +56 64 2 473550

Fono +56 64 2 473181

laboratorio.agropecuario@colun.cl

Augusto Grob N°1106 Interior

La Unión

