

TASA DE CRECIMIENTO DE PRADERAS

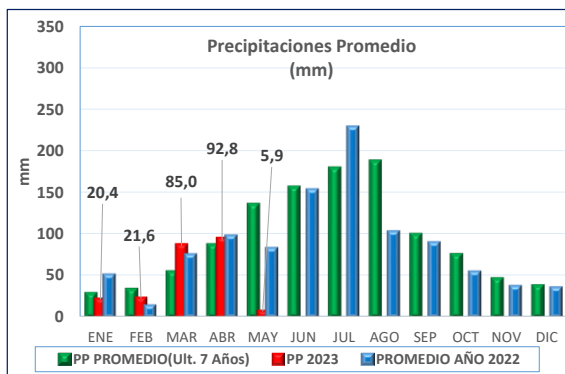
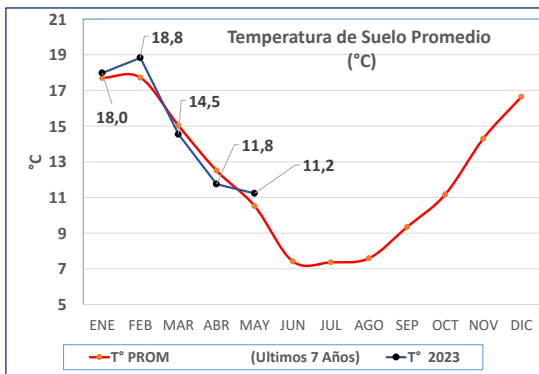
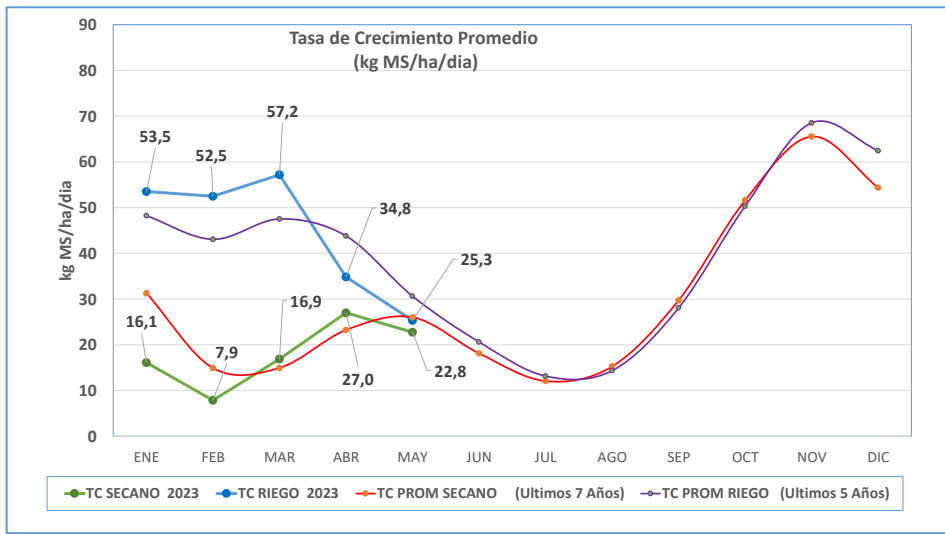
Departamento de Agroservicios



Fecha: 15-05-2023

	TASA CRECIMIENTO	DIAS POR HOJA	T° SUELO	PRECIPITACIONES *	ROTACION **
	Kg MS/ha/día	N° Dias	°C	mm	N° Dias
LLOLLI	20	16	11,0	12,0	40
PAILLACO	24	16	11,1	3,0	40
PAILLACO RIEGO	22	16	11,0	3,0	40
CRUCERO	24	16	11,2	11,2	40
CRUCERO RIEGO	26	16	11,4	11,2	40
CHAN CHAN	23	16	11,3	9,8	40
CHAN CHAN RIEGO	28	16	11,4	9,8	40

* Precipitaciones últimos 15 días. (30-04-2023 al 14-05-2023)
 **Rotación Sugerida, calculada para alcanzar el estado de 2,5 hojas



NOTA: PRECIPITACIONES PROMEDIO CORRESPONDE A ULTIMOS 5 AÑOS DE MEDICION EN ESTACIONES DE PAILLACO,LAGO VERDE(Santa Rosa) PIRUCO(Rio Bueno) , CRUCERO(Rio Bueno).

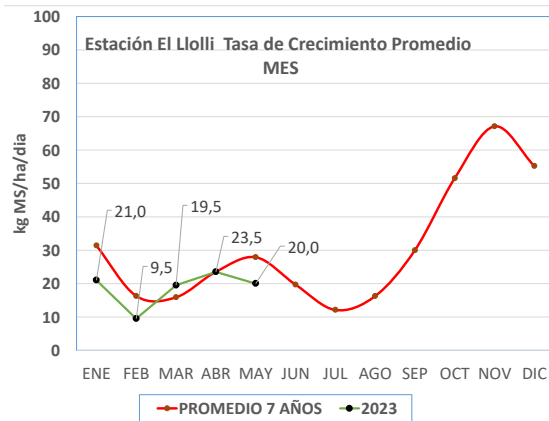
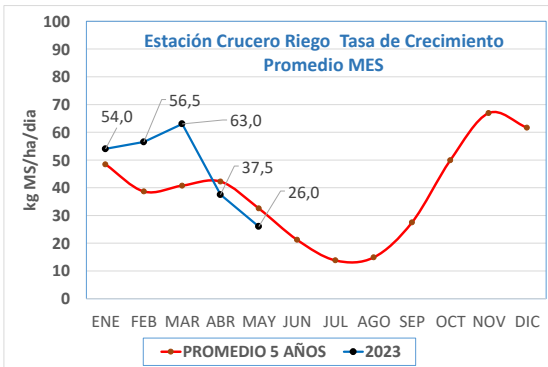
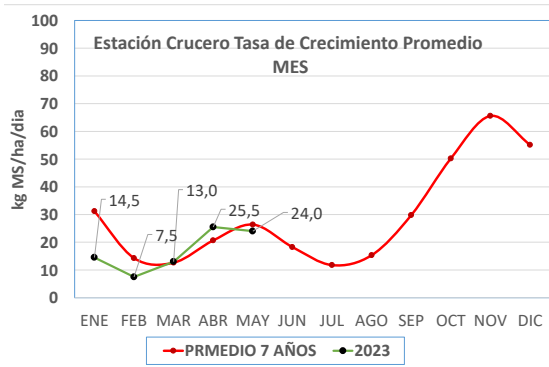
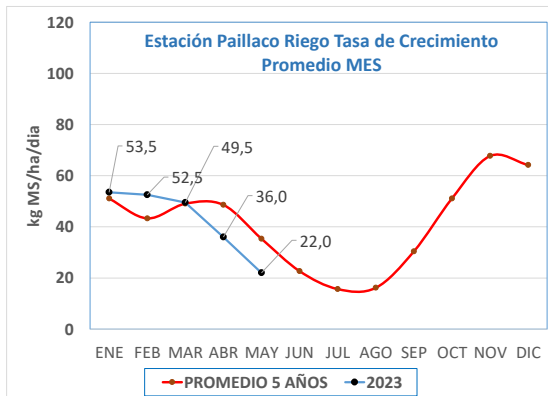
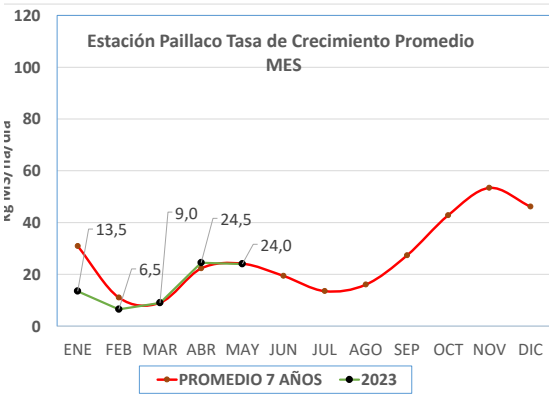
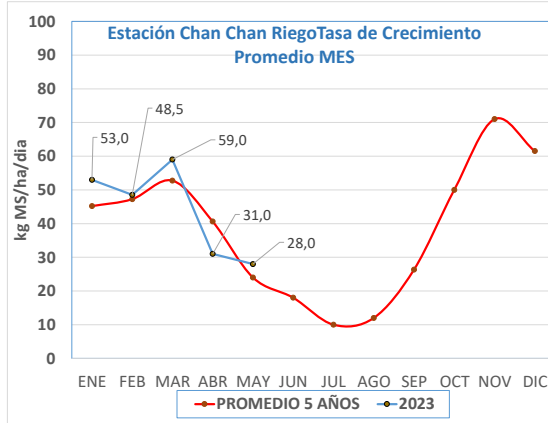
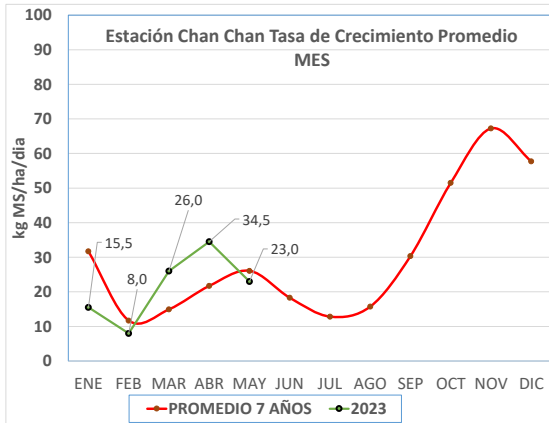
*Temperaturas tomadas en terreno al momento de la medición.

TASA DE CRECIMIENTO DE PRADERAS

Departamento de Agroservicios



Fecha: **15-05-2023**



ESTACION	TOTAL kg MS DE PRADERA ACUMULADO AÑO 2021 (kg MS/ha/año)
LLOLLI	2.527
PAILLACO	1.975
PAILLACO RIEGO	6.073
CHAN CHAN	2.891
CHAN CHAN RIEGO	6.180
CRUCERO	2.188
CRUCERO RIEGO	6.724

TASA DE CRECIMIENTO DE PRADERAS

Departamento de Agroservicios

COOPERATIVA
AGRICOLA Y
LECHERA
DE LA UNIÓN



Fecha: **15-05-2023**

Evapotranspiración en estaciones Colun

Fecha	Piruro-Rio Bueno	Crucero-Rio Bueno	Ignao-Lago Ranco	La Estrella-Futrono	El Copihue-Paillico
	Eto	Eto	Eto	Eto	Eto
30-04-2023	0,6	0,75	1,79	0,93	0,74
01-05-2023	0,56	0,71	1,61	0,73	0,66
02-05-2023	0,57	0,69	1,9	0,77	0,64
03-05-2023	0,56	0,66	1,22	0,59	0,57
04-05-2023	0,54	0,61	1,13	0,66	0,52
05-05-2023	0,58	0,65	1,56	0,59	0,51
06-05-2023	0,74	0,95	2,12	0,73	0,61
07-05-2023	0,55	0,76	1,62	0,76	0,63
08-05-2023	0,52	0,6	1,36	0,67	0,54
09-05-2023	0,54	0,59	1,12	0,73	0,55
10-05-2023	0,55	0,56	1,37	0,67	0,54
11-05-2023	0,62	0,89	1,75	0,74	0,6
12-05-2023	0,60	0,63	1,07	0,65	0,56
13-05-2023	0,56	0,72	1,79	0,8	0,57
14-05-2023	0,5	0,6	2,38	0,73	0,57
Suma 7 días (mm)	3,89	4,59	10,84	4,99	3,93
AGUA CAÍDA 7 DIAS	4,2	4,0	1,8	1,00	2,20
BALANCE HÍDRICO	0,31	-0,59	-9,04	-3,99	-1,73


Últimos 15 días móviles
Suma corresponde a los últimos 7 días

Datos climatológicos

Fecha	Piruro-Rio Bueno					Crucero-Rio Bueno					Ignao-Lago Ranco					La Estrella-Futrono					El Copihue-Paillico				
	T°Suelo Min	T°Suelo Max	T°Amb Min	T°Amb Max	Agua Caída	T°Suelo Min	T°Suelo Max	T°Amb Min	T°Amb Max	Agua Caída	T°Suelo Min	T°Suelo Max	T°Amb Min	T°Amb Max	Agua Caída	T°Suelo Min	T°Suelo Max	T°Amb Min	T°Amb Max	Agua Caída	T°Suelo Min	T°Suelo Max	T°Amb Min	T°Amb Max	Agua Caída
08-05-2023	11,3	12,1	4,4	9,9	0,2	9,3	10,1	6,0	10,6	0,0	11,0	11,4	5,4	10,7	0,0	10,8	11,2	5,1	11,8	0,0	9,8	11,0	5,1	9,9	0,0
09-05-2023	10,8	11,4	2,2	15,2	0,0	8,7	9,6	2,3	14,0	0,0	10,6	11,1	5,8	7,2	0,0	10,4	10,9	3,6	13,9	0,0	9,6	10,9	6,7	10,9	0,0
10-05-2023	11,2	11,9	6,7	15,5	0,2	9,0	9,8	7,3	13,1	0,6	10,6	11,0	5,8	16,0	0,0	10,4	10,8	4,4	15,8	0,0	10,0	11,2	6,5	12,9	0,0
11-05-2023	11,8	12,8	10,4	18,4	0,2	9,7	11,1	11,2	17,7	0,4	10,9	11,7	11,4	13,8	0,2	10,7	11,5	8,6	16,3	0,0	10,8	12,3	12,9	12,9	0,0
12-05-2023	12,7	13,6	12,7	17,9	3,0	10,9	11,6	12,3	17,0	3,0	11,6	12,1	11,7	14,8	1,6	11,4	11,9	11,9	15,9	1,0	11,8	12,6	12,9	12,9	2,0
13-05-2023	13,3	13,9	8,1	17,3	0,2	11,4	12,0	8,2	17,1	0,0	12,0	12,6	11,4	14,1	0,0	11,8	12,4	8,2	17,4	0,0	12,1	13,1	12,9	12,9	0,0
14-05-2023	12,9	13,8	6,8	12,4	0,4	10,7	11,9	5,3	13,6	0,0	11,8	12,6	13,1	13,1	0,0	11,6	12,4	4,6	17,7	0,0	11,6	12,7	12,9	12,9	0,2
Prom/Total	12,0	12,8	7,3	15,2	4,2	10,0	10,9	7,5	14,7	4,0	11,2	11,8	9,2	12,8	1,8	11,0	11,6	6,6	15,5	1,0	10,8	11,9	10,0	12,2	2,2

Fecha	Palermo-La Unión					Lago Verde-Paillico					Remehue-Osorno					Santa Carla-Los Lagos					El Cardal-Rio Bueno				
	T°Suelo Min	T°Suelo Max	T°Amb Min	T°Amb Max	Agua Caída	T°Suelo Min	T°Suelo Max	T°Amb Min	T°Amb Max	Agua Caída	T°Suelo Min	T°Suelo Max	T°Amb Min	T°Amb Max	Agua Caída	T°Suelo Min	T°Suelo Max	T°Amb Min	T°Amb Max	Agua Caída	T°Suelo Min	T°Suelo Max	T°Amb Min	T°Amb Max	Agua Caída
08-05-2023	11,2	12,3	4,6	10,7	0,0	10,3	10,9	5,4	10,0	0,0	10,1	10,9	3,9	10,6	0,0	9,8	10,5	3,8	11,3	0,1	9,8	11,0	4,4	10,8	0,0
09-05-2023	10,6	11,8	3,2	16,2	0,0	10,0	10,6	5,1	12,1	0,0	9,5	10,9	2,0	15,4	0,0	10,0	10,8	6,5	13,8	0,0	9,3	10,4	2,2	16,4	0,0
10-05-2023	11,6	12,7	9,6	17,6	0,4	10,3	11,2	8,2	15,1	0,2	10,4	11,6	7,6	15,4	0,8	9,9	11,3	7,0	15,7	0,2	10,0	11,2	6,7	15,3	0,4
11-05-2023	12,0	13,5	8,7	17,9	0,2	11,2	12,3	10,7	16,6	0,2	11,4	12,7	10,0	18,5	0,5	10,9	12,2	9,0	18,8	0,0	11,1	12,6	10,9	17,7	0,1
12-05-2023	13,4	14,4	12,4	17,7	4,9	12,3	13,1	12,1	15,0	2,8	12,6	13,5	11,9	17,3	2,7	11,9	12,9	11,4	16,1	4,0	12,6	13,7	12,1	17,1	3,3
13-05-2023	13,5	14,4	8,8	17,1	0,3	13,0	13,4	10,4	16,4	0,0	12,9	13,5	8,1	16,8	0,3	12,7	13,4	8,1	17,0	0,0	13,0	14,0	8,7	16,8	0,0
14-05-2023	12,5	13,9	5,4	14,9	0,2	12,0	13,2	7,6	15,9	0,3	12,2	13,0	6,5	13,6	0,3	11,3	12,6	4,9	17,6	0,2	12,1	13,5	6,8	12,8	0,0
Prom/Total	12,1	13,3	7,5	16,0	6,0	11,3	12,1	8,5	14,4	3,5	11,3	12,3	7,1	15,4	4,6	10,9	12,0	7,2	15,8	4,5	11,1	12,3	7,4	15,3	3,8

Últimos 7 días



"Solicite sus muestras de Suelo y Forraje"

Fono +56 64 2 473550
Fono +56 64 2 473181
laboratorio.agropecuario@colun.cl
Augusto Grob N°1106 Interior
La Unión

